

46°30'0"W

46°20'0"W

46°10'0"W

46°0'0"W



Instituto Mineiro de  
Gestão das Águas

### BACIAS DOS RIOS PIRACICABA - JAGUARI - UPGRH PJ1 QUALIDADE DAS ÁGUAS SUPERFICIAIS - QUARTO TRIMESTRE DE 2013



22°40'0"S

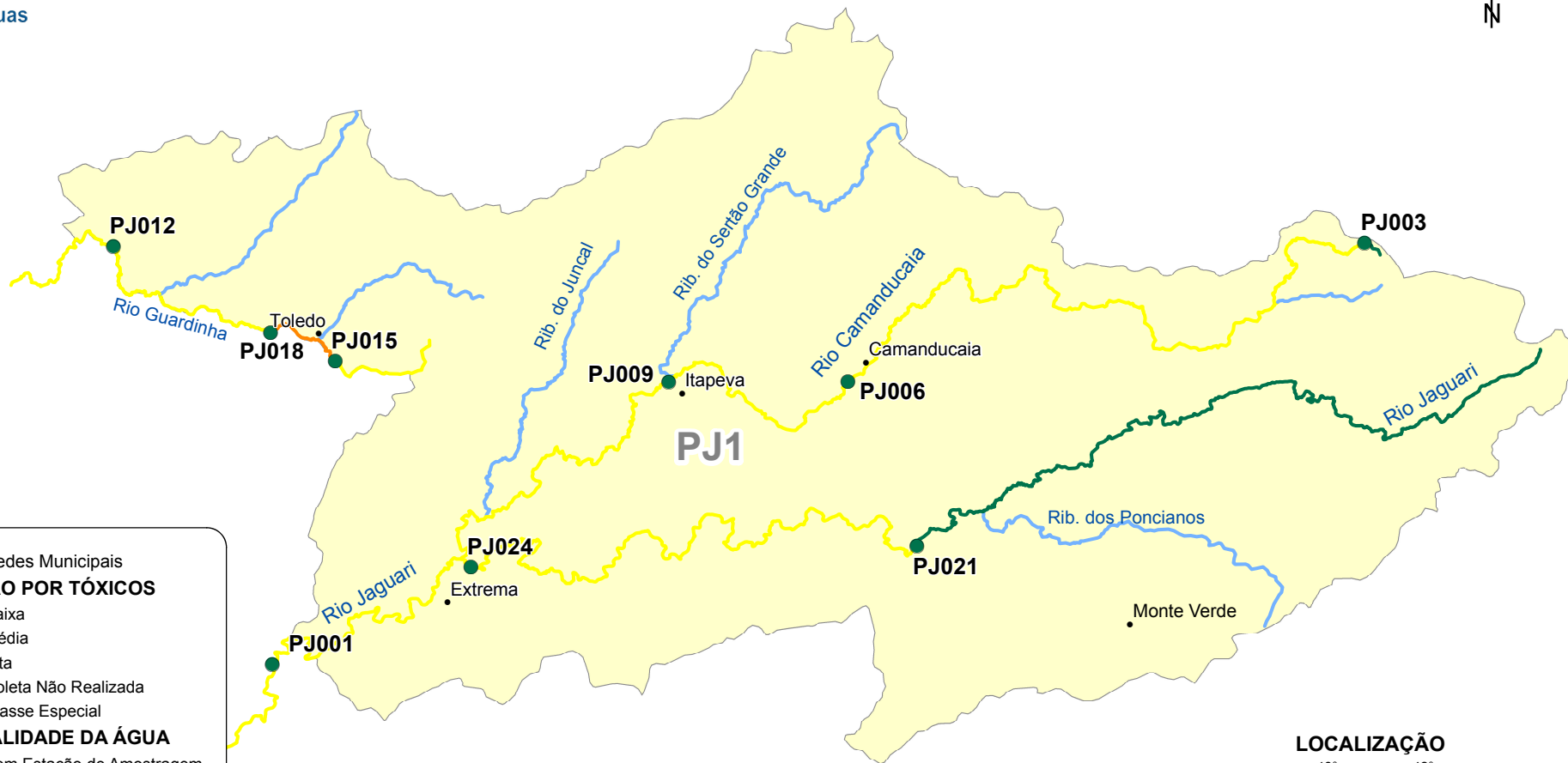
22°40'0"S

22°50'0"S

22°50'0"S

23°0'0"S

23°0'0"S



• Sedes Municipais

**CONTAMINAÇÃO POR TÓXICOS**

- Baixa
- Média
- Alta
- Coleta Não Realizada
- Classe Especial

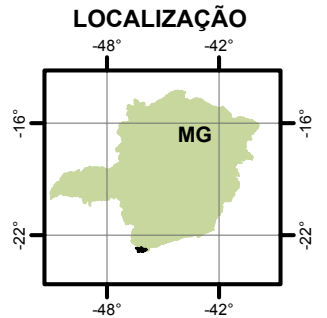
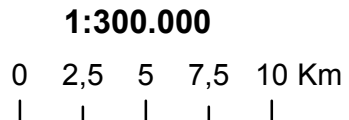
**ÍNDICE DE QUALIDADE DA ÁGUA**

- Sem Estação de Amostragem
- Excelente 90 < IQA ≤ 100
- Bom 70 < IQA ≤ 90
- Médio 50 < IQA ≤ 70
- Ruim 25 < IQA ≤ 50
- Muito Ruim 00 < IQA ≤ 25
- Coleta Não Realizada

**UNIDADE DE PLANEJAMENTO**

- Rios Piracicaba e Jaguari

Projeção: Latitude/Longitude  
Datum SAD69  
Fonte: Base Digital GeoMINAS / Prodemge, 1996  
Dados de qualidade das águas: 2013 - IGAM - CETEC  
Execução: Projeto Águas de Minas/ GEMOH  
Elaboração Cartográfica: IGAM/2014



46°30'0"W

46°20'0"W

46°10'0"W

46°0'0"W