



Instituto Mineiro de  
Gestão das Águas

## BACIA DO RIO GRANDE - UPGRHs GD1, GD2, GD3, GD4 e GD5

### QUALIDADE DAS ÁGUAS SUPERFICIAIS - QUARTO TRIMESTRE DE 2013



● Sede Municipal

**CONTAMINAÇÃO POR TÓXICOS**

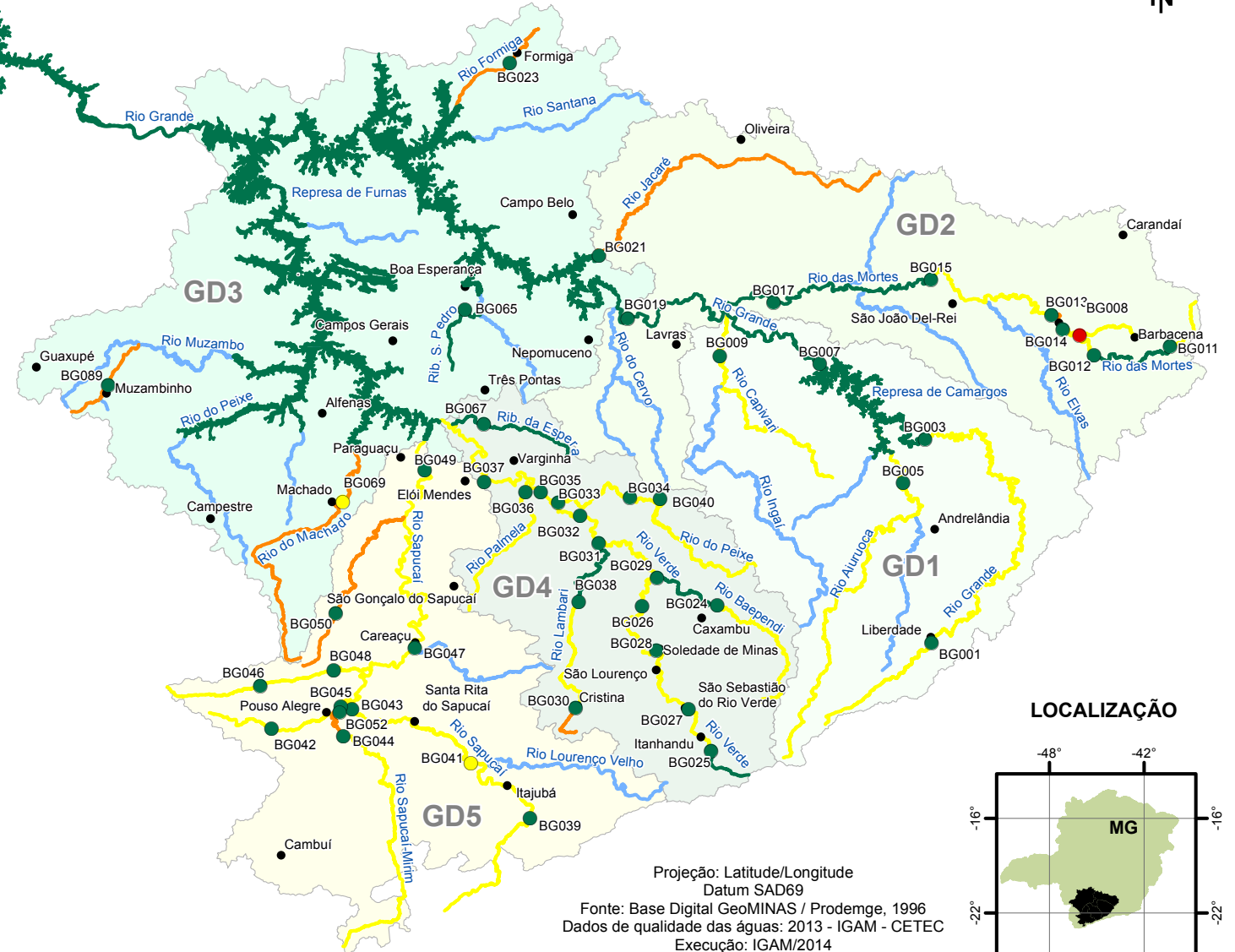
- Baixa
- Média
- Alta
- Coleta Não Realizada
- Classe Especial

**ÍNDICE DE QUALIDADE DA ÁGUA**

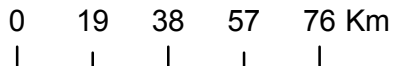
- Sem Estação de Amostragem
- Excelente 90 < IQA ≤ 100
- Bom 70 < IQA ≤ 90
- Médio 50 < IQA ≤ 70
- Ruim 25 < IQA ≤ 50
- Muito Ruim 00 < IQA ≤ 25
- Coleta Não Realizada

**UNIDADES DE PLANEJAMENTO**

- Alto Rio Grande
- Entorno do Reservatório de Furnas
- Rio Sapucaí
- Rio Verde
- Rio das Mortes

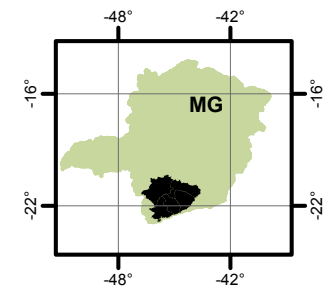


1:1.900.000



Projeção: Latitude/Longitude  
Datum SAD69  
Fonte: Base Digital GeoMINAS / Prodemge, 1996  
Dados de qualidade das águas: 2013 - IGAM - CETEC  
Execução: IGAM/2014

#### LOCALIZAÇÃO



20°0'0"S  
21°0'0"S  
22°0'0"S  
23°0'0"S

47°0'0"W 46°0'0"W 45°0'0"W 44°0'0"W

47°0'0"W 46°0'0"W 45°0'0"W 44°0'0"W

20°0'0"S  
21°0'0"S  
22°0'0"S  
23°0'0"S