

46°48'0"W

45°36'0"W

44°24'0"W

43°12'0"W

42°0'0"W



Instituto Mineiro de Gestão das Águas

# BACIA DO RIO SÃO FRANCISCO - UPGRHs SF6, SF7, SF8

## QUALIDADE DAS ÁGUAS SUPERFICIAIS - TERCEIRO TRIMESTRE DE 2013



15°36'0"S

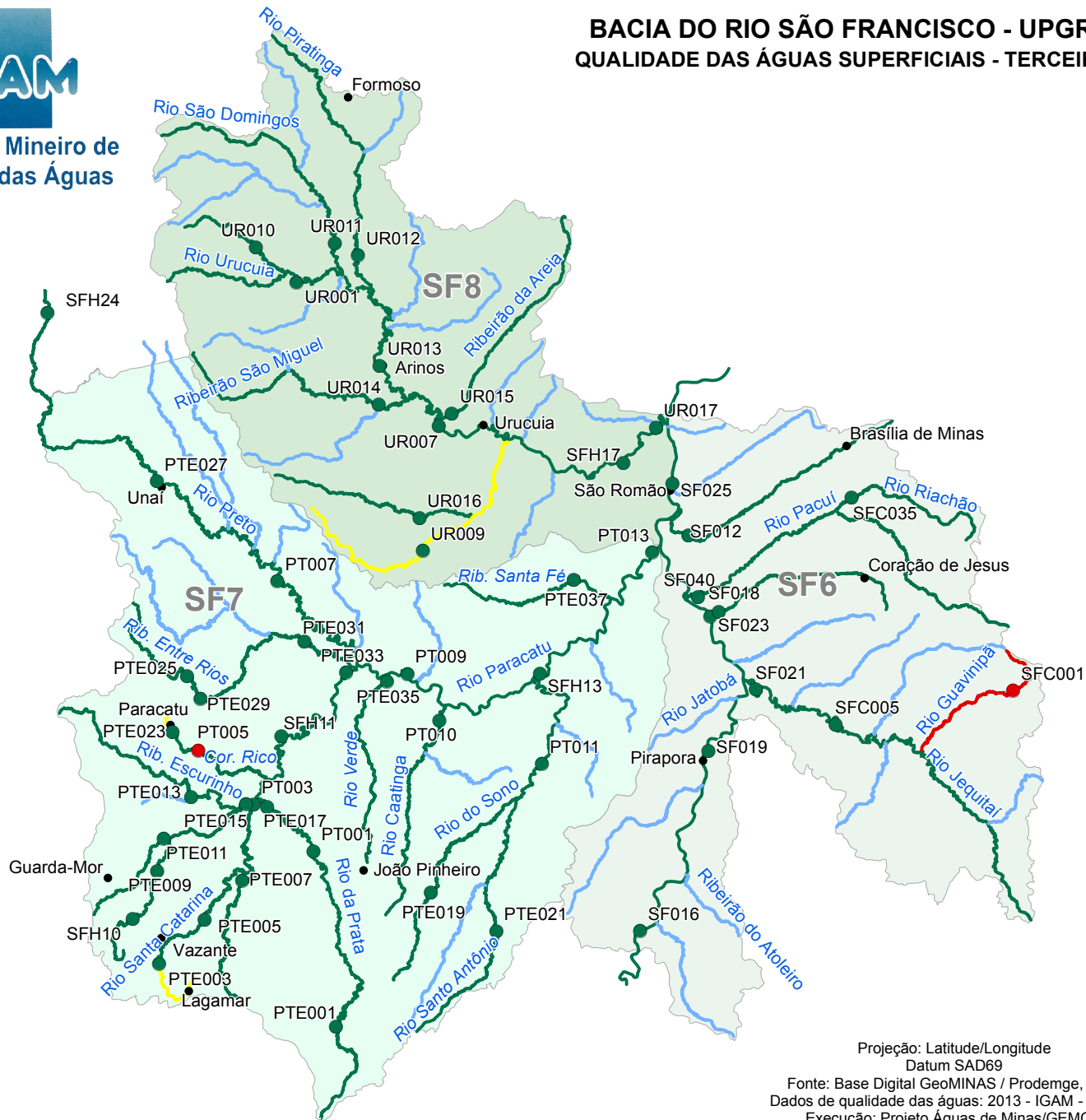
16°48'0"S

18°0'0"S

15°36'0"S

16°48'0"S

18°0'0"S



- Sede Municipal

**CONTAMINAÇÃO POR TÓXICOS**

- Baixa
- Média
- Alta
- Coleta Não Realizada
- Classe Especial

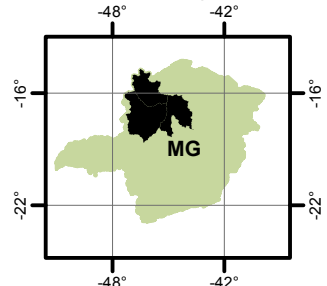
**ÍNDICE DE QUALIDADE DA ÁGUA**

- Sem Estação de Amostragem
- Excelente 90 < IQA ≤ 100
- Bom 70 < IQA ≤ 90
- Médio 50 < IQA ≤ 70
- Ruim 25 < IQA ≤ 50
- Muito Ruim 00 < IQA ≤ 25
- IQA Não Calculado
- Coleta Não Realizada

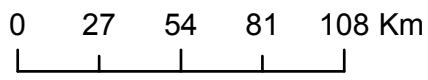
**UNIDADES DE PLANEJAMENTO**

- Rio Paracatu
- Rio Uruçuia
- Rios Jequitai e Pacuí

### LOCALIZAÇÃO



1:2.500.000



Projeção: Latitude/Longitude  
 Datum SAD69  
 Fonte: Base Digital GeoMINAS / Prodemge, 1996  
 Dados de qualidade das águas: 2013 - IGAM - CETEC  
 Execução: Projeto Águas de Minas/GEMOH  
 Elaboração Cartográfica: IGAM/2013

46°48'0"W

45°36'0"W

44°24'0"W

43°12'0"W

42°0'0"W