

BACIA DO RIO PARANAÍBA - UPGRHs PN1, PN2 e PN3

QUALIDADE DAS ÁGUAS SUPERFICIAIS - MÉDIA ANUAL DE 2012



Instituto Mineiro de
Gestão das Águas

● Sede Municipal

CONTAMINAÇÃO POR TÓXICOS

- Baixa
- Média
- Alta

ÍNDICE DE QUALIDADE DA ÁGUA

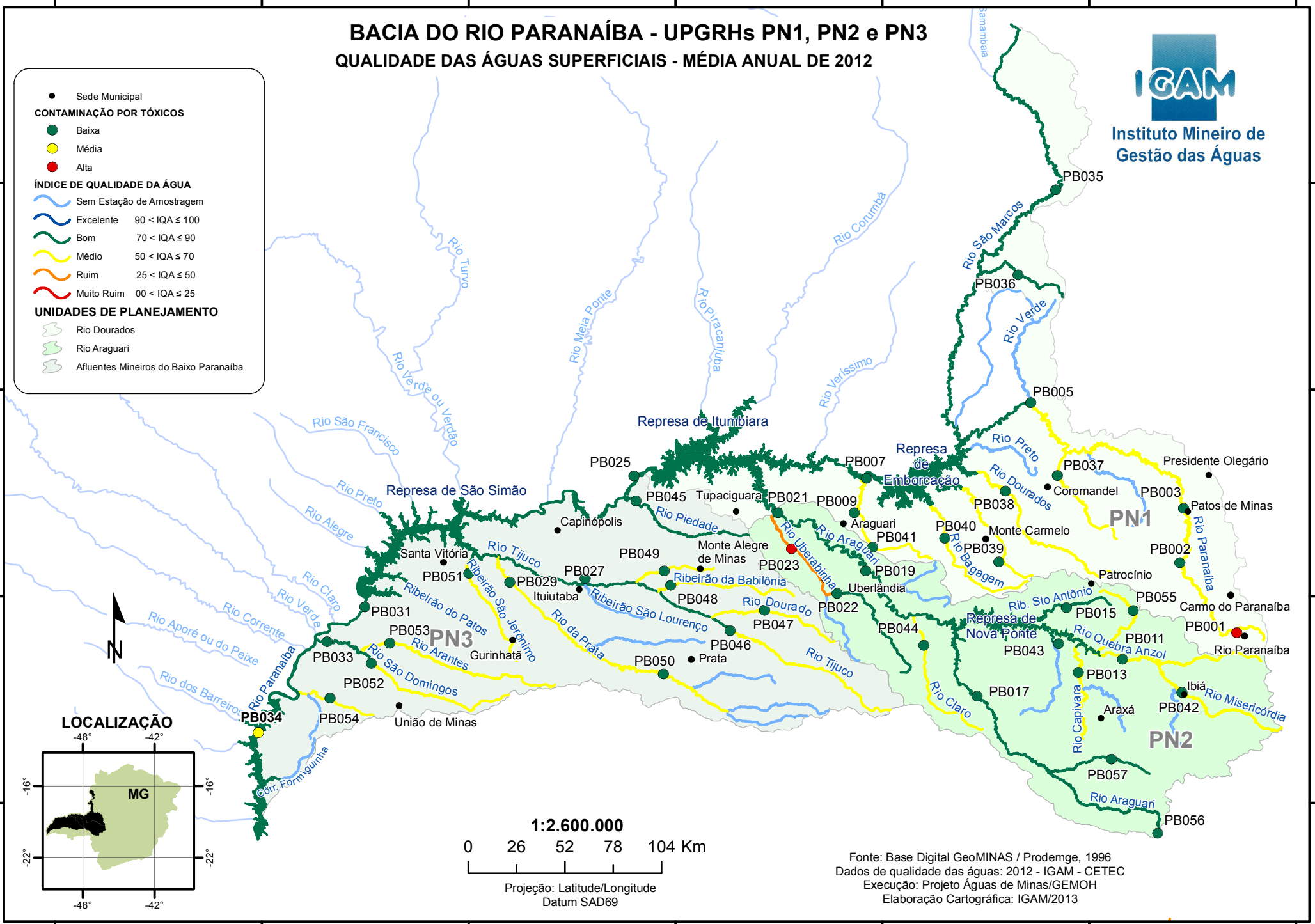
- Sem Estação de Amostragem
- Excelente 90 < IQA ≤ 100
- Bom 70 < IQA ≤ 90
- Médio 50 < IQA ≤ 70
- Ruim 25 < IQA ≤ 50
- Muito Ruim 00 < IQA ≤ 25

UNIDADES DE PLANEJAMENTO

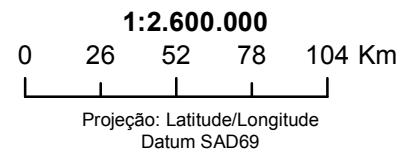
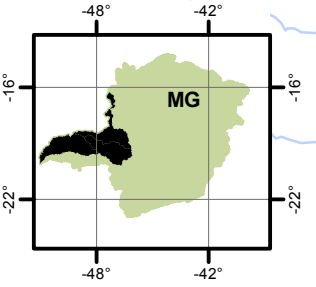
- Rio Dourados
- Rio Araguari
- Afluentes Mineiros do Baixo Paranaíba

17°0'0"S
18°0'0"S
19°0'0"S
20°0'0"S

17°0'0"S
18°0'0"S
19°0'0"S
20°0'0"S



LOCALIZAÇÃO



Fonte: Base Digital GeoMINAS / Prodemge, 1996
Dados de qualidade das águas: 2012 - IGAM - CETEC
Execução: Projeto Águas de Minas/GEMOH
Elaboração Cartográfica: IGAM/2013

52°0'0"W 51°0'0"W 50°0'0"W 49°0'0"W 48°0'0"W 47°0'0"W 46°0'0"W