

BACIA DO RIO PARANAÍBA - UPGRHs PN1, PN2 e PN3

QUALIDADE DAS ÁGUAS SUPERFICIAIS - TERCEIRO TRIMESTRE DE 2013



Instituto Mineiro de
Gestão das Águas

● Sede Municipal

CONTAMINAÇÃO POR TÓXICOS

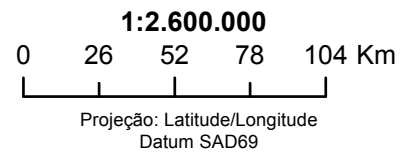
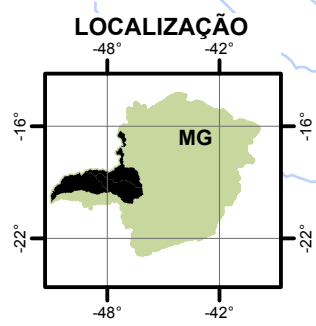
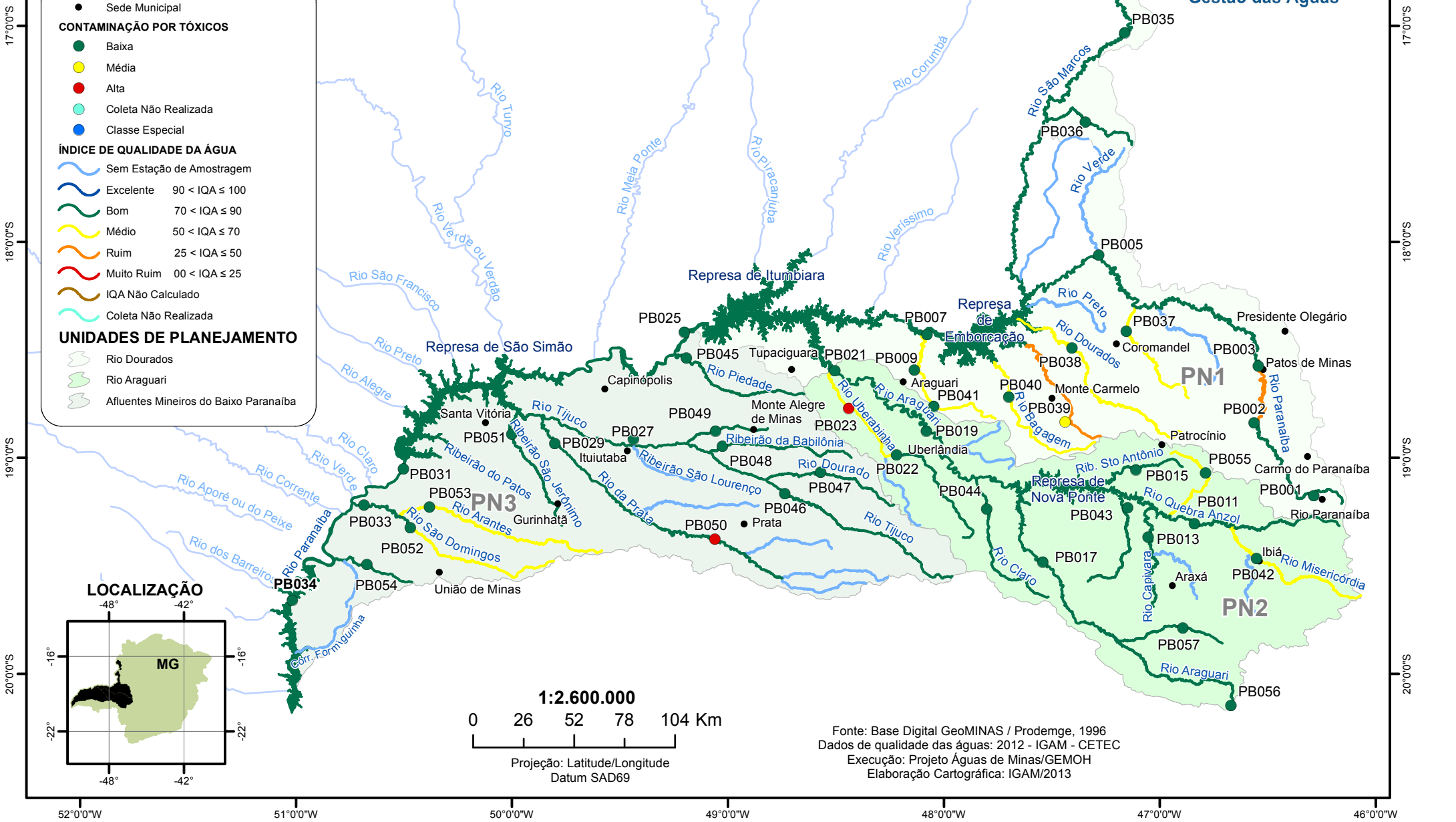
- Baixa
- Média
- Alta
- Coleta Não Realizada
- Classe Especial

ÍNDICE DE QUALIDADE DA ÁGUA

- Sem Estação de Amostragem
- Excelente 90 < IQA ≤ 100
- Bom 70 < IQA ≤ 90
- Médio 50 < IQA ≤ 70
- Ruim 25 < IQA ≤ 50
- Muito Ruim 00 < IQA ≤ 25
- IQA Não Calculado
- Coleta Não Realizada

UNIDADES DE PLANEJAMENTO

- Rio Dourados
- Rio Araguari
- Afluentes Mineiros do Baixo Paranaíba



Fonte: Base Digital GeoMINAS / Prodemge, 1996
 Dados de qualidade das águas: 2012 - IGAM - CETEC
 Execução: Projeto Águas de Minas/GEMOH
 Elaboração Cartográfica: IGAM/2013