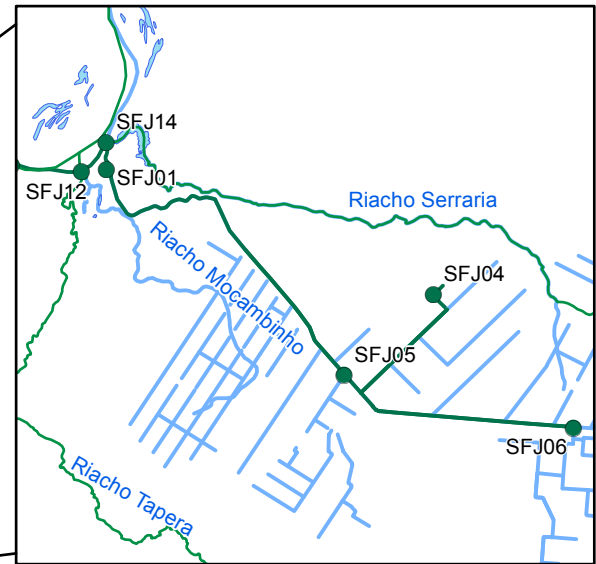
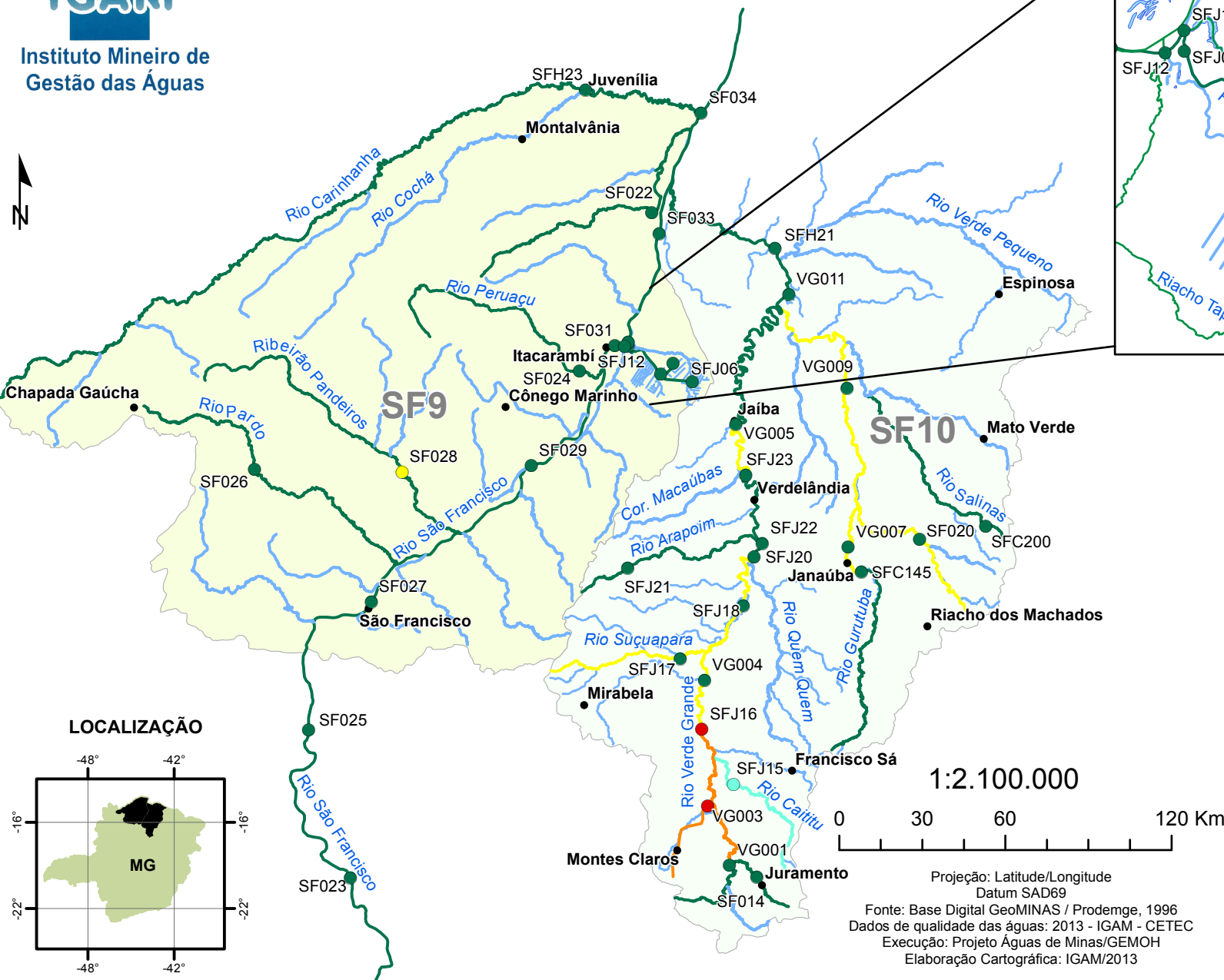




Instituto Mineiro de
Gestão das Águas

BACIA DO RIO SÃO FRANCISCO - UPGRHs SF9 e SF10

QUALIDADE DAS ÁGUAS SUPERFICIAIS - SEGUNDO TRIMESTRE DE 2013



- Sede Municipal

CONTAMINAÇÃO POR TÓXICOS

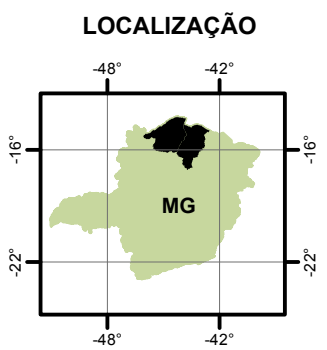
- Baixa
- Média
- Alta
- Coleta Não Realizada
- Classe Especial

ÍNDICE DE QUALIDADE DA ÁGUA

- Sem Estação de Amostragem
- Excelente 90 < IQA ≤ 100
- Bom 70 < IQA ≤ 90
- Médio 50 < IQA ≤ 70
- Ruim 25 < IQA ≤ 50
- Muito Ruim 00 < IQA ≤ 25
- IQA Não Calculado
- Coleta Não Realizada

UNIDADES DE PLANEJAMENTO

- Afluentes do Rio Verde Grande
- Rios Pandeiros e Calindó



Projeção: Latitude/Longitude
Datum SAD69
Fonte: Base Digital GeoMINAS / Prodemge, 1996
Dados de qualidade das águas: 2013 - IGAM - CETEC
Execução: Projeto Águas de Minas/GEMOH
Elaboração Cartográfica: IGAM/2013