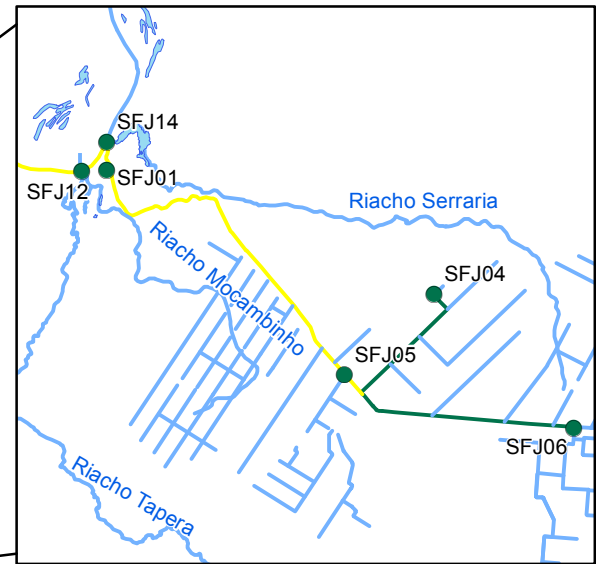
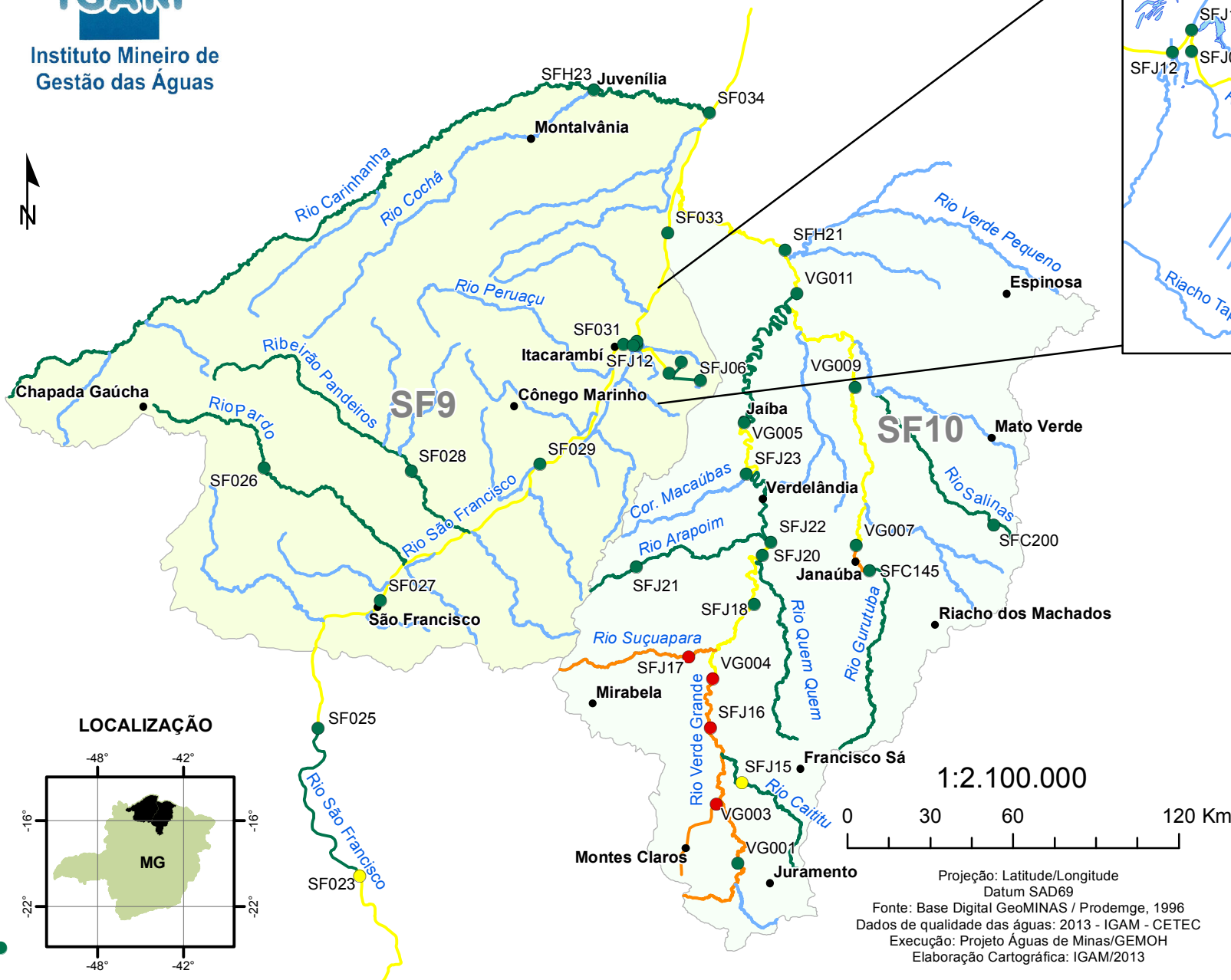




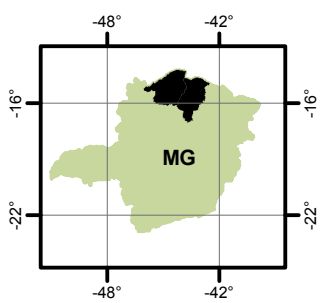
Instituto Mineiro de  
Gestão das Águas

# BACIA DO RIO SÃO FRANCISCO - UPGRHs SF9 e SF10


## QUALIDADE DAS ÁGUAS SUPERFICIAIS - PRIMEIRO TRIMESTRE DE 2013



### LOCALIZAÇÃO



1:2.100.000



Projeção: Latitude/Longitude  
Datum SAD69  
Fonte: Base Digital GeoMINAS / Prodemge, 1996  
Dados de qualidade das águas: 2013 - IGAM - CETEC  
Execução: Projeto Águas de Minas/GEMOH  
Elaboração Cartográfica: IGAM/2013

- Sede Municipal

**CONTAMINAÇÃO POR TÓXICOS**

- Baixa
- Média
- Alta

**ÍNDICE DE QUALIDADE DA ÁGUA**

- ~ Sem Estação de Amostragem
- ~ Excelente 90 < IQA ≤ 100
- ~ Bom 70 < IQA ≤ 90
- ~ Médio 50 < IQA ≤ 70
- ~ Ruim 25 < IQA ≤ 50
- ~ Muito Ruim 00 < IQA ≤ 25

**UNIDADES DE PLANEJAMENTO**

- ~ Afluentes do Rio Verde Grande
- ~ Rios Pandeiros e Calindó