

45°0'0"W

44°40'0"W

44°20'0"W

44°0'0"W

43°40'0"W

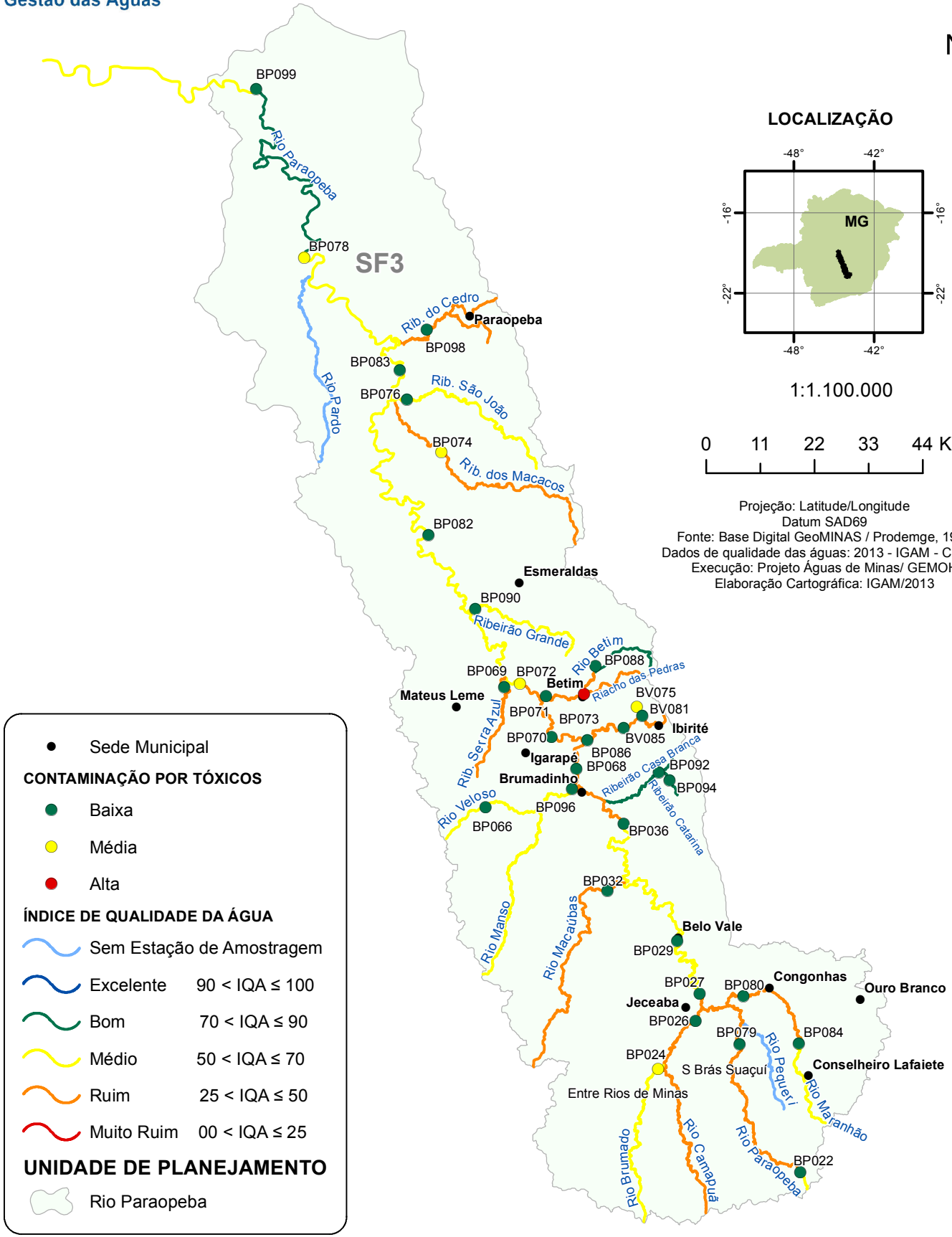


Instituto Mineiro de Gestão das Águas

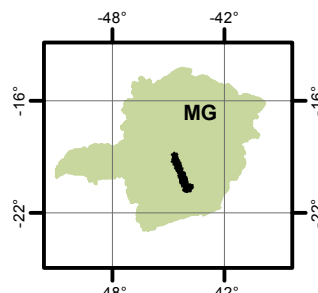
# BACIA DO RIO SÃO FRANCISCO UPGRH SF3 - RIO PARAÓPEBA QUALIDADE DAS ÁGUAS SUPERFICIAIS - PRIMEIRO TRIMESTRE DE 2013

18°40'0"S  
19°0'0"S  
19°20'0"S  
19°40'0"S  
20°0'0"S  
20°20'0"S  
20°40'0"S  
21°0'0"S

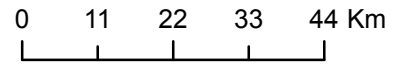
18°40'0"S  
19°0'0"S  
19°20'0"S  
19°40'0"S  
20°0'0"S  
20°20'0"S  
20°40'0"S  
21°0'0"S



### LOCALIZAÇÃO



1:1.100.000



Projeção: Latitude/Longitude  
Datum SAD69  
Fonte: Base Digital GeoMINAS / Prodemge, 1996  
Dados de qualidade das águas: 2013 - IGAM - CETEC  
Execução: Projeto Águas de Minas/ GEMOH  
Elaboração Cartográfica: IGAM/2013

- Sede Municipal

**CONTAMINAÇÃO POR TÓXICOS**

- Baixa
- Média
- Alta

**ÍNDICE DE QUALIDADE DA ÁGUA**

- Sem Estação de Amostragem
- Excelente 90 < IQA ≤ 100
- Bom 70 < IQA ≤ 90
- Médio 50 < IQA ≤ 70
- Ruim 25 < IQA ≤ 50
- Muito Ruim 00 < IQA ≤ 25

**UNIDADE DE PLANEJAMENTO**

- Rio Paraopeba

45°0'0"W

44°40'0"W

44°20'0"W

44°0'0"W

43°40'0"W