

46°48'0"W

46°12'0"W

45°36'0"W

45°0'0"W

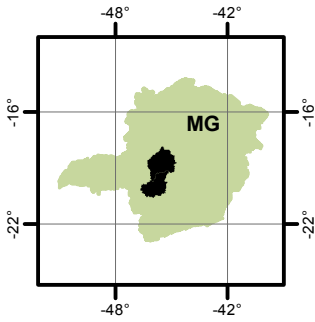


Instituto Mineiro de Gestão das Águas

BACIA DO RIO SÃO FRANCISCO - UPGRHs SF1 e SF4

QUALIDADE DAS ÁGUAS SUPERFICIAIS - PRIMEIRO TRIMESTRE DE 2013

LOCALIZAÇÃO



18°0'0"S

18°0'0"S

18°36'0"S

18°36'0"S

19°12'0"S

19°12'0"S

19°48'0"S

19°48'0"S

20°24'0"S

20°24'0"S

- Sede Municipal

CONTAMINAÇÃO POR TÓXICOS

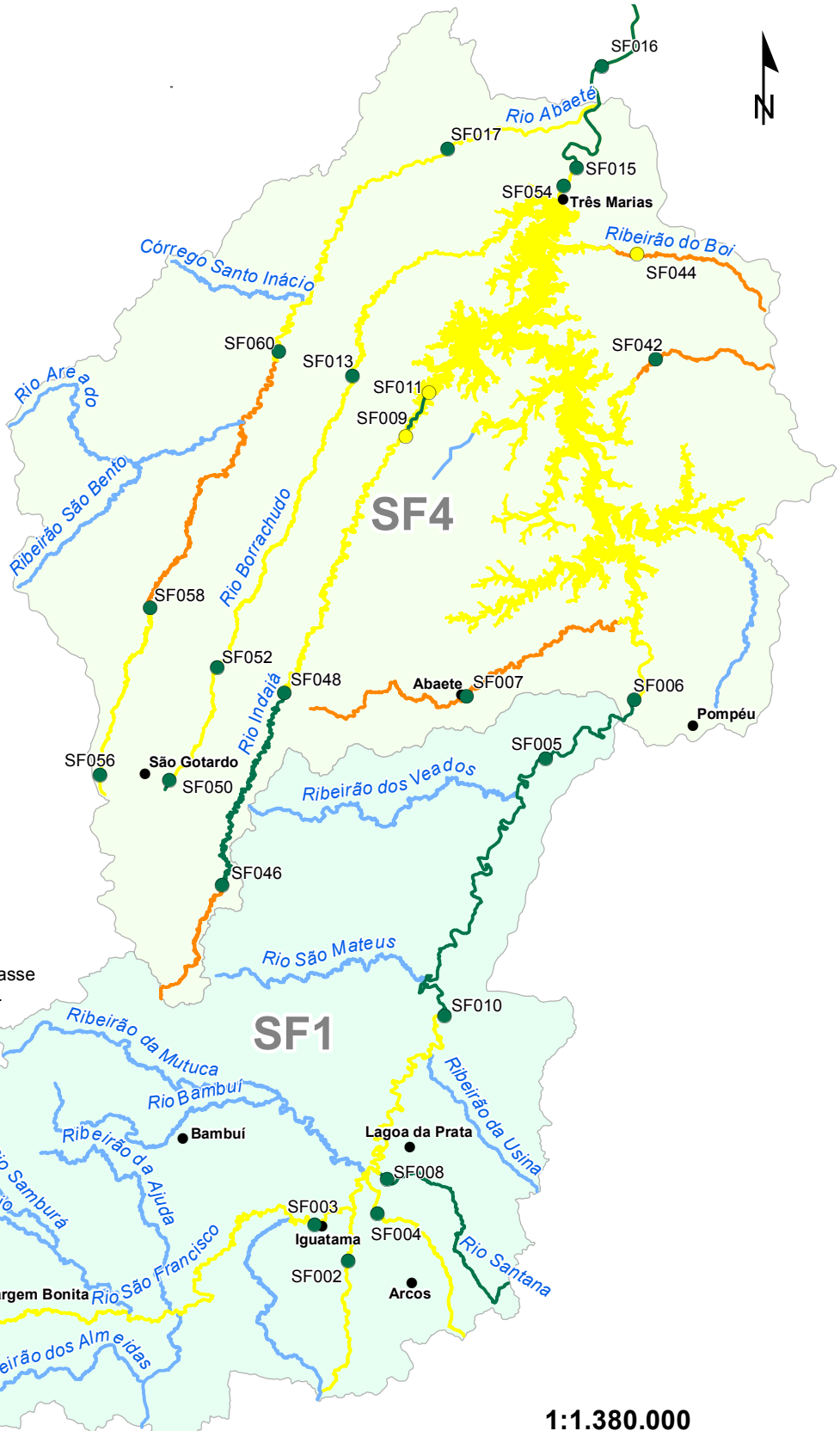
- Baixa
- Média
- Alta
- Classe Especial

ÍNDICE DE QUALIDADE DA ÁGUA

- Sem Estação de Amostragem
- Excelente 90 < IQA ≤ 100
- Bom 70 < IQA ≤ 90
- Médio 50 < IQA ≤ 70
- Ruim 25 < IQA ≤ 50
- Muito Ruim 00 < IQA ≤ 25


UNIDADES DE PLANEJAMENTO

- Afluentes do Alto São Francisco
- Entorno da Represa de Três Marias



*Em corpos de água enquadrados em Classe Especial, não é realizado o cálculo da CT.

Projeção: Latitude/Longitude
Datum SAD69
Fonte: Base Digital GeoMINAS / Prodemge, 1996
Dados de qualidade das águas: 2013 - IGAM - CETEC
Execução: Projeto Águas de Minas/ GEMOH
Elaboração Cartográfica: IGAM/2013



46°48'0"W

46°12'0"W

45°36'0"W

45°0'0"W

19°12'0"S

19°12'0"S

19°48'0"S

19°48'0"S

18°0'0"S

18°0'0"S

18°36'0"S

18°36'0"S

19°12'0"S

19°12'0"S

19°48'0"S

19°48'0"S

20°24'0"S

20°24'0"S