

45°0'0"W

44°0'0"W

43°0'0"W

42°0'0"W

41°0'0"W

# BACIA DO RIO DOCE - UPGRHs DO1, DO2, DO3, DO4, DO5 e DO6

## QUALIDADE DAS ÁGUAS SUPERFICIAIS - PRIMEIRO TRIMESTRE DE 2013



Instituto Mineiro de  
Gestão das Águas

- Sede Municipal

### CONTAMINAÇÃO POR TÓXICOS

- Baixa
- Média
- Alta
- Coleta Não Realizada


### ÍNDICE DE QUALIDADE DA ÁGUA

- Sem Estação de Amostragem
- Excelente  $90 < IQA \leq 100$
- Bom  $70 < IQA \leq 90$
- Médio  $50 < IQA \leq 70$
- Ruim  $25 < IQA \leq 50$
- Muito Ruim  $00 < IQA \leq 25$
- Coleta Não Realizada

### UNIDADES DE PLANEJAMENTO

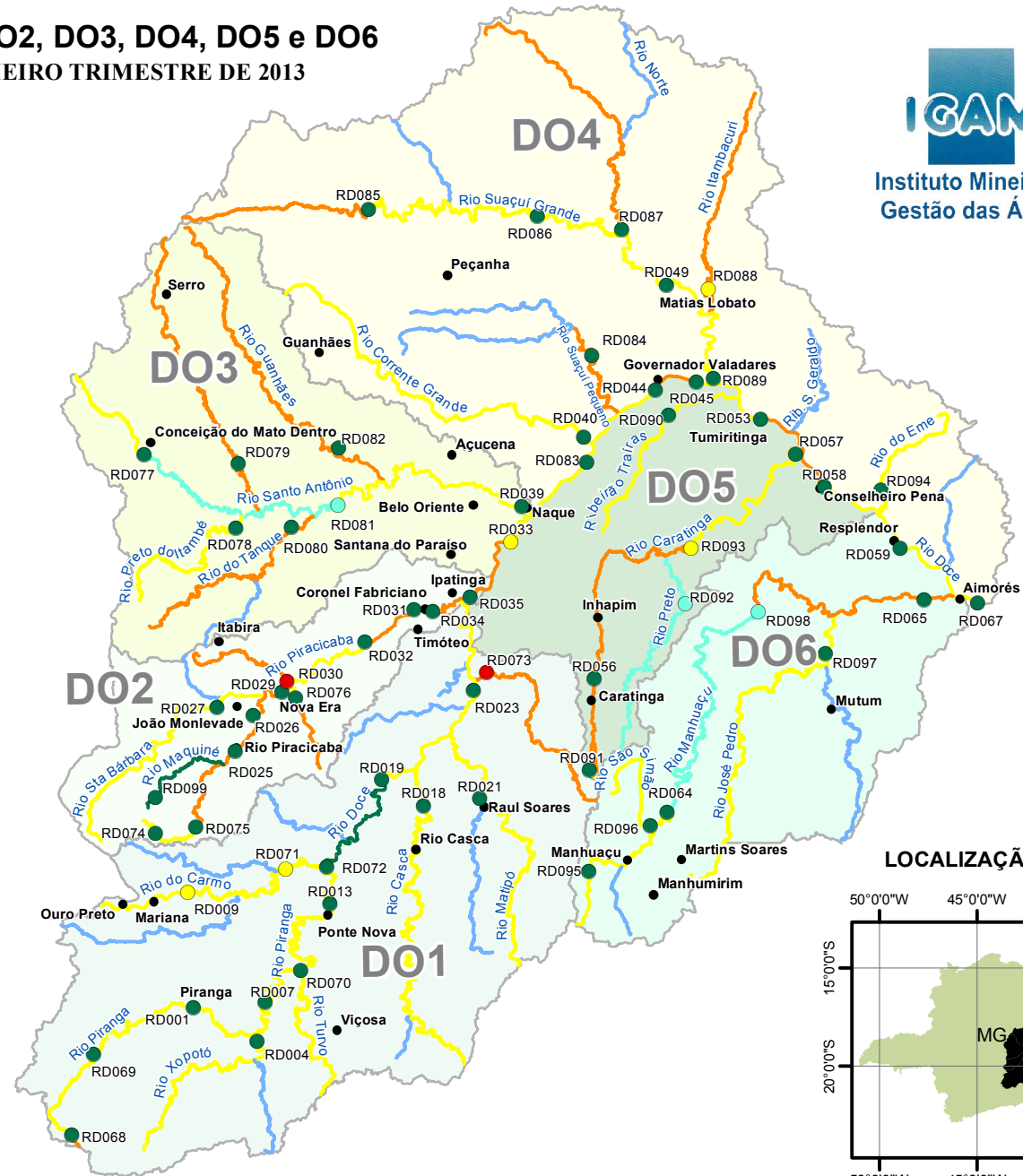
- Rio Caratinga
- Rio Manhuaçu
- Rio Piracicaba
- Rio Piranga
- Rio Santo Antônio
- Rio Suaçuí Grande

1:2.200.000

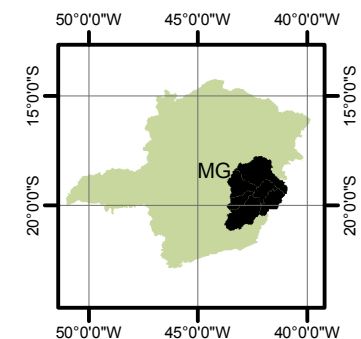


Projeção: Latitude/Longitude  
Datum SAD69

Fonte: Base Digital GeoMINAS / Prodemge, 1996  
Dados de qualidade das águas: 2013 - IGAM - CETEC  
Elaboração: IGAM/2013



### LOCALIZAÇÃO



18°0'0"S

19°0'0"S

20°0'0"S

21°0'0"S

18°0'0"S

19°0'0"S

20°0'0"S

21°0'0"S

45°0'0"W

44°0'0"W

43°0'0"W

42°0'0"W

41°0'0"W