



Instituto Mineiro de Gestão das Águas

BACIA DO RIO SÃO FRANCISCO - UPGRH SF5 SUB-BACIA DO RIO DAS VELHAS QUALIDADE DAS ÁGUAS SUPERFICIAIS - TERCEIRO TRIMESTRE DE 2012

17°20'0"S
18°0'0"S
18°40'0"S
19°20'0"S
20°0'0"S



• Sede Municipal

CONTAMINAÇÃO POR TÓXICOS

- Baixa
- Média
- Alta
- Coleta Não Realizada
- CT não Calculado*

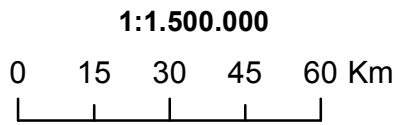
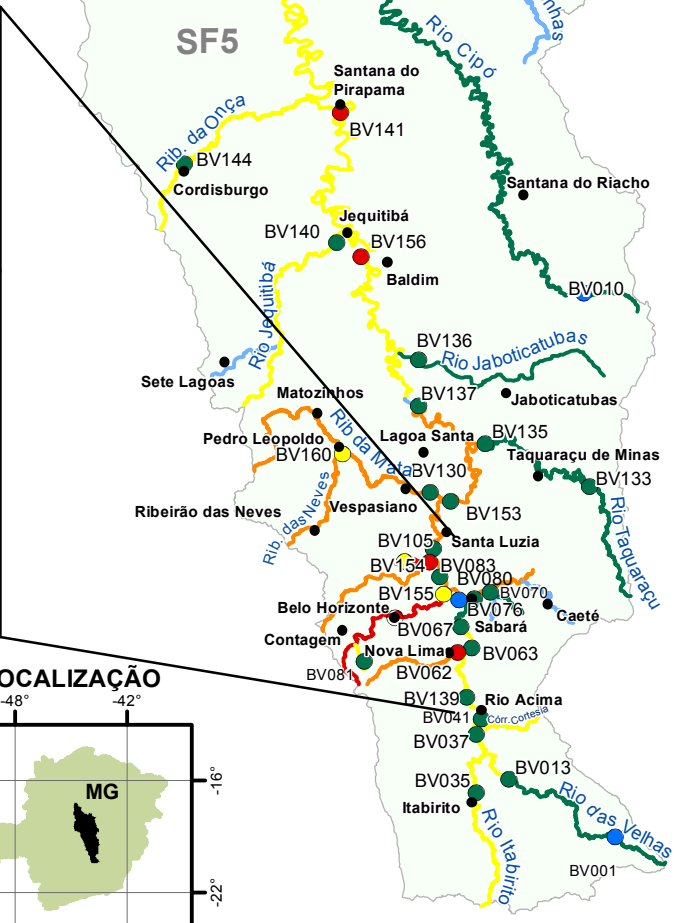
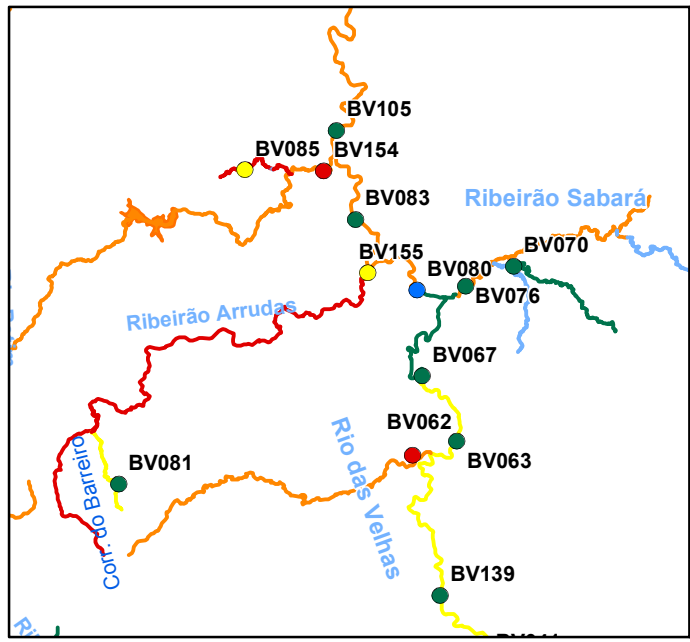
ÍNDICE DE QUALIDADE DA ÁGUA

- Sem Estação de Amostragem
- Excelente $90 < IQA \leq 100$
- Bom $70 < IQA \leq 90$
- Médio $50 < IQA \leq 70$
- Ruim $25 < IQA \leq 50$
- Muito Ruim $00 < IQA \leq 25$
- IQA Não Calculado*
- Estação nova - Média não calculada**
- Coleta Não Realizada

UPGRH

- Rio das Velhas

*Em corpos de água enquadrados em Classe Especial, não é realizado o cálculo da CT.



Projeção: Latitude/Longitude - Datum SAD69
Fonte: Base Digital GeoMINAS / Prodemge, 1996
Dados de qualidade das águas: 2012 - IGAM - CETEC
Execução: IGAM/2013

