

46°30'0"W

46°15'0"W

46°0'0"W



Instituto Mineiro de Gestão das Águas

BACIAS DOS RIOS PIRACICABA - JAGUARI - UPGRH PJ1 QUALIDADE DAS ÁGUAS SUPERFICIAIS - SEGUNDO TRIMESTRE DE 2012

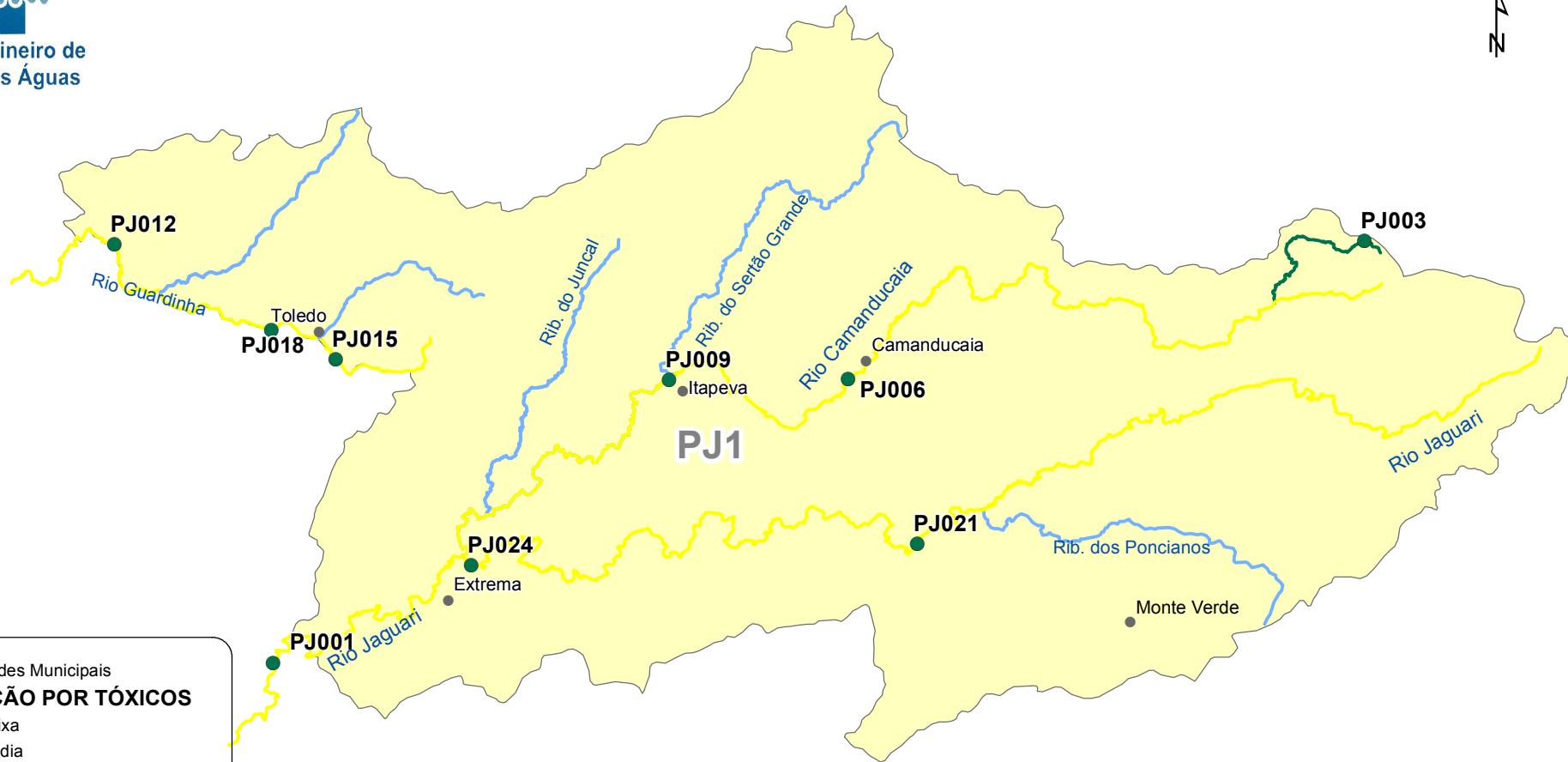


22°45'0"S

22°45'0"S

23°0'0"S

23°0'0"S



● Sedes Municipais

CONTAMINAÇÃO POR TÓXICOS

- Baixa
- Média
- Alta

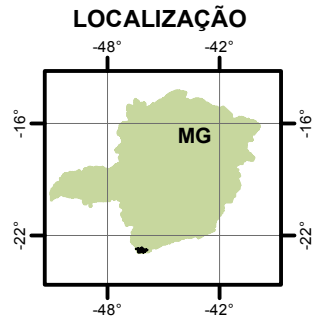
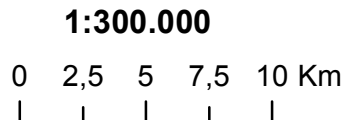
ÍNDICE DE QUALIDADE DA ÁGUA

- Sem Estação de Amostragem
- Excelente 90 < IQA ≤ 100
- Bom 70 < IQA ≤ 90
- Médio 50 < IQA ≤ 70
- Ruim 25 < IQA ≤ 50
- Muito Ruim 00 < IQA ≤ 25

UNIDADE DE PLANEJAMENTO

- Rios Piracicaba e Jaguari

Projeção: Latitude/Longitude
Datum SAD69
Fonte: Base Digital GeoMINAS / Prodemge, 1996
Dados de qualidade das águas: 2012 - IGAM - CETEC
Execução: Projeto Águas de Minas/ GEMOH
Elaboração Cartográfica: GEIRH



46°30'0"W

46°15'0"W

46°0'0"W