

44°0'0"W

43°0'0"W

42°0'0"W

41°0'0"W

40°0'0"W



Instituto Mineiro de Gestão das Águas

BACIA DO RIO JEQUITINHONHA - UPGRHs JQ1, JQ2, JQ3

QUALIDADE DAS ÁGUAS SUPERFICIAIS - SEGUNDO TRIMESTRE DE 2012

• Sede Municipal

CONTAMINAÇÃO POR TÓXICOS

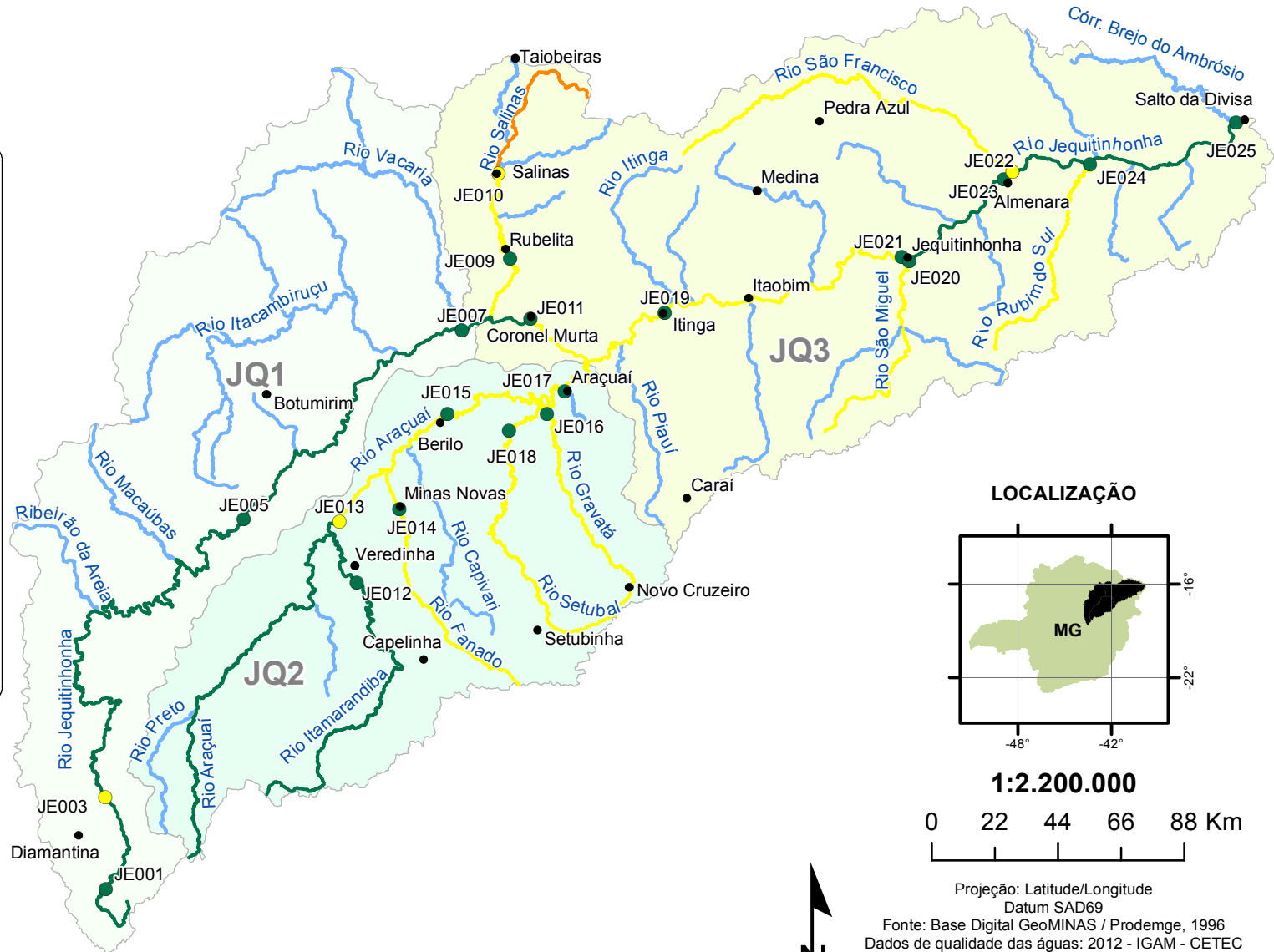
- Baixa
- Média
- Alta

ÍNDICE DE QUALIDADE DA ÁGUA

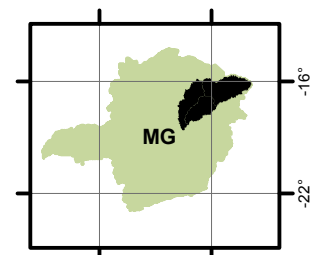
- Sem Estação de Amostragem
- Excelente $90 < IQA \leq 100$
- Bom $70 < IQA \leq 90$
- Médio $50 < IQA \leq 70$
- Ruim $25 < IQA \leq 50$
- Muito Ruim $00 < IQA \leq 25$

UNIDADES DE PLANEJAMENTO


- Alto Jequitinhonha
- Médio / Baixo Jequitinhonha
- Rio Araçuaí



LOCALIZAÇÃO



1:2.200.000



Projeção: Latitude/Longitude
 Datum SAD69
 Fonte: Base Digital GeoMINAS / Prodemge, 1996
 Dados de qualidade das águas: 2012 - IGAM - CETEC
 Execução: Projeto Águas de Minas/GEMOH
 Elaboração Cartográfica: GEIRH

44°0'0"W

43°0'0"W

42°0'0"W

41°0'0"W

40°0'0"W

16°0'0"S
17°0'0"S
18°0'0"S

16°0'0"S
17°0'0"S
18°0'0"S