

45°40'0"W

45°20'0"W

45°0'0"W

44°40'0"W

44°20'0"W

19°0'0"S

19°20'0"S

19°40'0"S

20°0'0"S

20°20'0"S

20°40'0"S

21°0'0"S

19°0'0"S

19°20'0"S

19°40'0"S

20°0'0"S

20°20'0"S

20°40'0"S

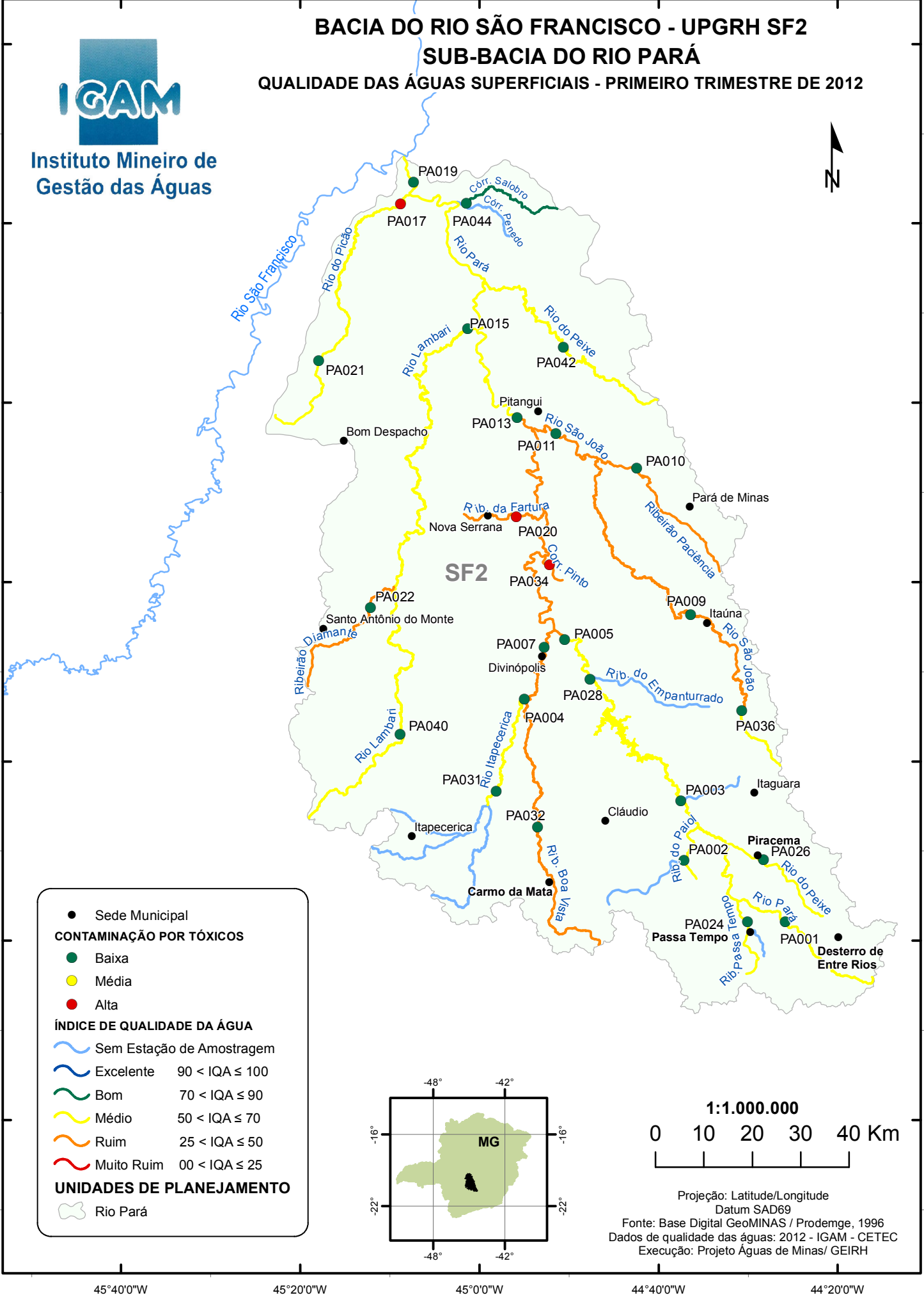
21°0'0"S

BACIA DO RIO SÃO FRANCISCO - UPGRH SF2 SUB-BACIA DO RIO PARÁ

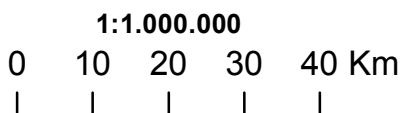
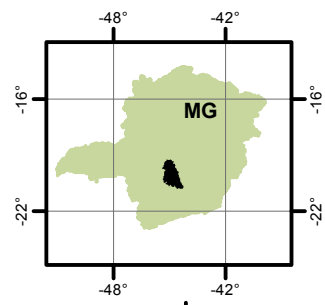
QUALIDADE DAS ÁGUAS SUPERFICIAIS - PRIMEIRO TRIMESTRE DE 2012



Instituto Mineiro de
Gestão das Águas



- Sede Municipal
- CONTAMINAÇÃO POR TÓXICOS**
- Baixa
- Média
- Alta
- ÍNDICE DE QUALIDADE DA ÁGUA**
- ~ Sem Estação de Amostragem
- ~ Excelente 90 < IQA ≤ 100
- ~ Bom 70 < IQA ≤ 90
- ~ Médio 50 < IQA ≤ 70
- ~ Ruim 25 < IQA ≤ 50
- ~ Muito Ruim 00 < IQA ≤ 25
- UNIDADES DE PLANEJAMENTO**
- ~ Rio Pará



Projeção: Latitude/Longitude
Datum SAD69
Fonte: Base Digital GeoMINAS / Prodemge, 1996
Dados de qualidade das águas: 2012 - IGAM - CETEC
Execução: Projeto Águas de Minas/ GEIRH

45°40'0"W

45°20'0"W

45°0'0"W

44°40'0"W

44°20'0"W