

BACIA DO RIO PARANAÍBA - UPGRHs PN1, PN2 e PN3

QUALIDADE DAS ÁGUAS SUPERFICIAIS - TERCEIRO TRIMESTRE DE 2011



● Sede Municipal

CONTAMINAÇÃO POR TÓXICOS

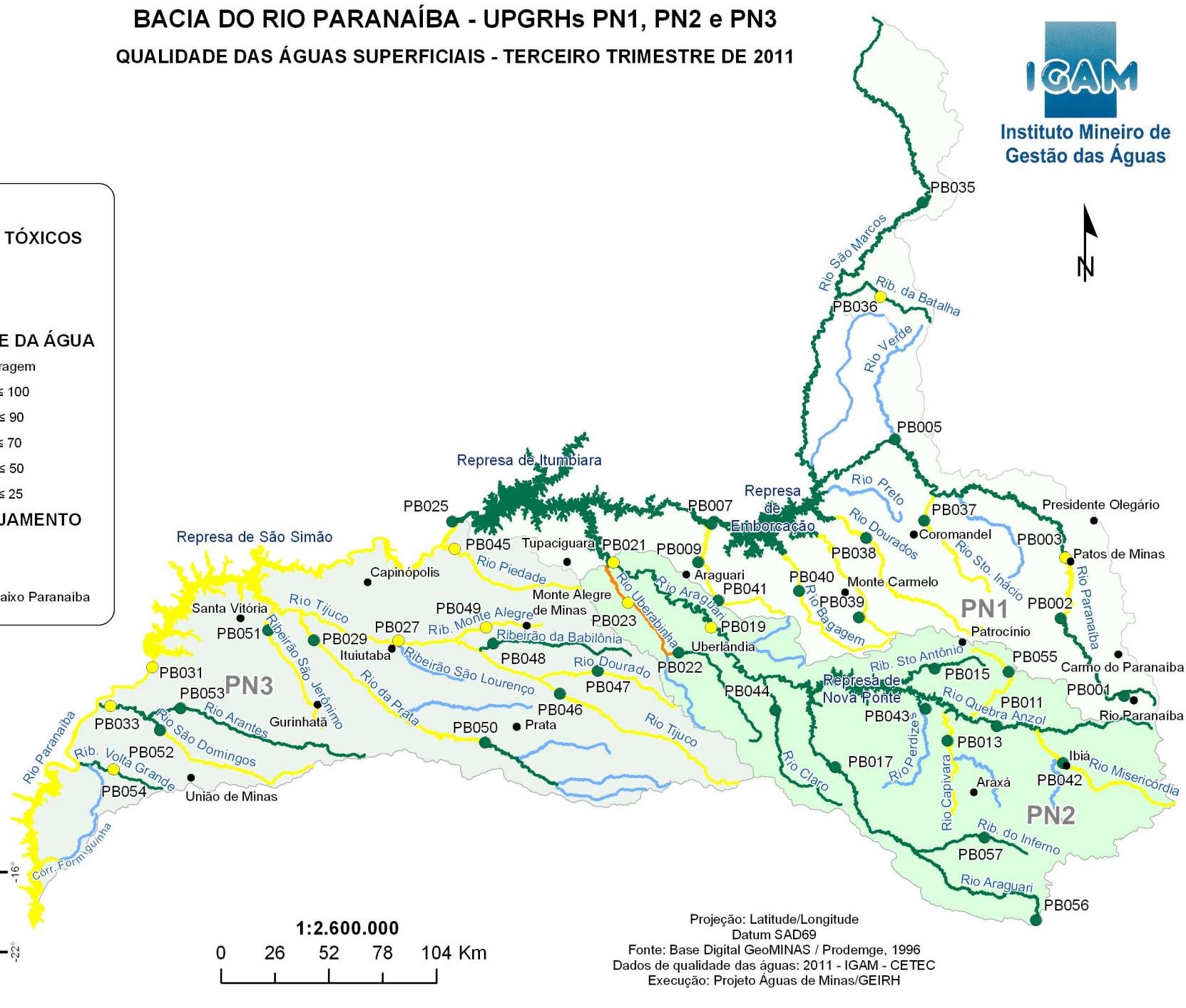
- Baixa
- Média
- Alta

ÍNDICE DE QUALIDADE DA ÁGUA

- Sem Estação de Amostragem
- Excelente $90 < IQA \leq 100$
- Bom $70 < IQA \leq 90$
- Médio $50 < IQA \leq 70$
- Ruim $25 < IQA \leq 50$
- Muito Ruim $00 < IQA \leq 25$

UNIDADES DE PLANEJAMENTO

- Rio Dourados
- Rio Araguari
- Afluentes Mineiros do Baixo Paranaíba




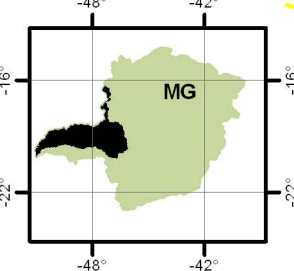
17°00'S
18°00'S
19°00'S
20°00'S

17°00'S
18°00'S
19°00'S
20°00'S

52°0'0"W 51°0'0"W 50°0'0"W 49°0'0"W 48°0'0"W 47°0'0"W 46°0'0"W

52°0'0"W 51°0'0"W 50°0'0"W 49°0'0"W 48°0'0"W 47°0'0"W 46°0'0"W

LOCALIZAÇÃO



Projeção: Latitude/Longitude
Datum SAD69
Fonte: Base Digital GeoMINAS / Prodemge, 1996
Dados de qualidade das águas: 2011 - IGAM - CETEC
Execução: Projeto Águas de Minas/GEIRH