

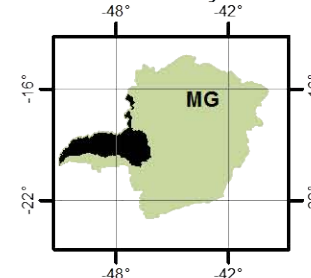
BACIA DO RIO PARANAÍBA - UPGRHs PN1, PN2 e PN3

QUALIDADE DAS ÁGUAS SUPERFICIAIS - QUARTO TRIMESTRE DE 2010



Instituto Mineiro de
Gestão das Águas

LOCALIZAÇÃO



Legenda

- Sede Municipal

CONTAMINAÇÃO POR TÓXICO

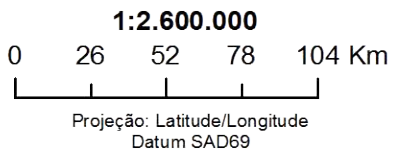
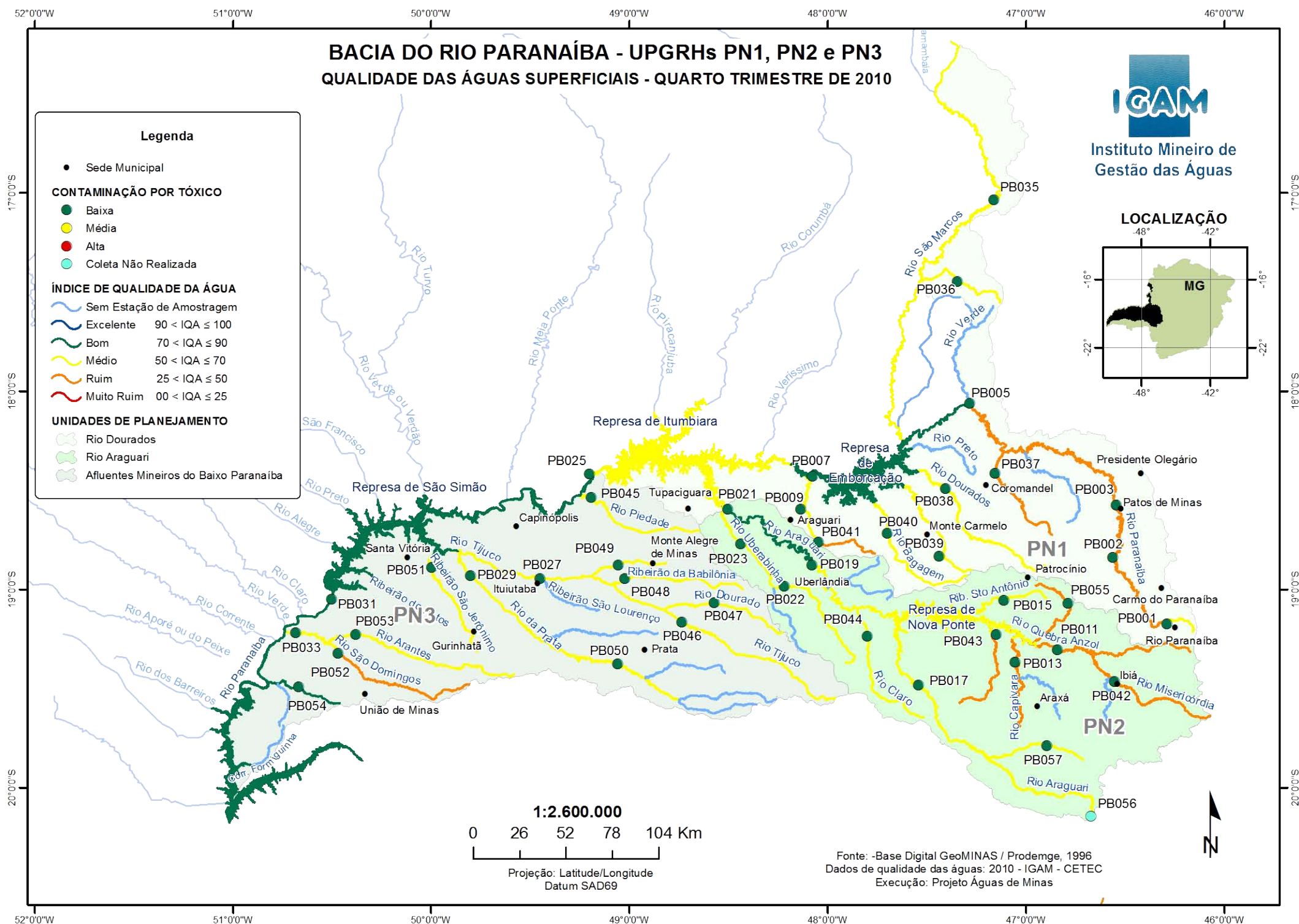
- Baixa
- Média
- Alta
- Coleta Não Realizada

ÍNDICE DE QUALIDADE DA ÁGUA

- Sem Estação de Amostragem
- Excelente $90 < IQA \leq 100$
- Bom $70 < IQA \leq 90$
- Médio $50 < IQA \leq 70$
- Ruim $25 < IQA \leq 50$
- Muito Ruim $00 < IQA \leq 25$

UNIDADES DE PLANEJAMENTO

- Rio Dourados
- Rio Araguari
- Afluentes Mineiros do Baixo Paranaíba



Fonte: -Base Digital GeoMINAS / Prodemge, 1996
 Dados de qualidade das águas: 2010 - IGAM - CETEC
 Execução: Projeto Águas de Minas