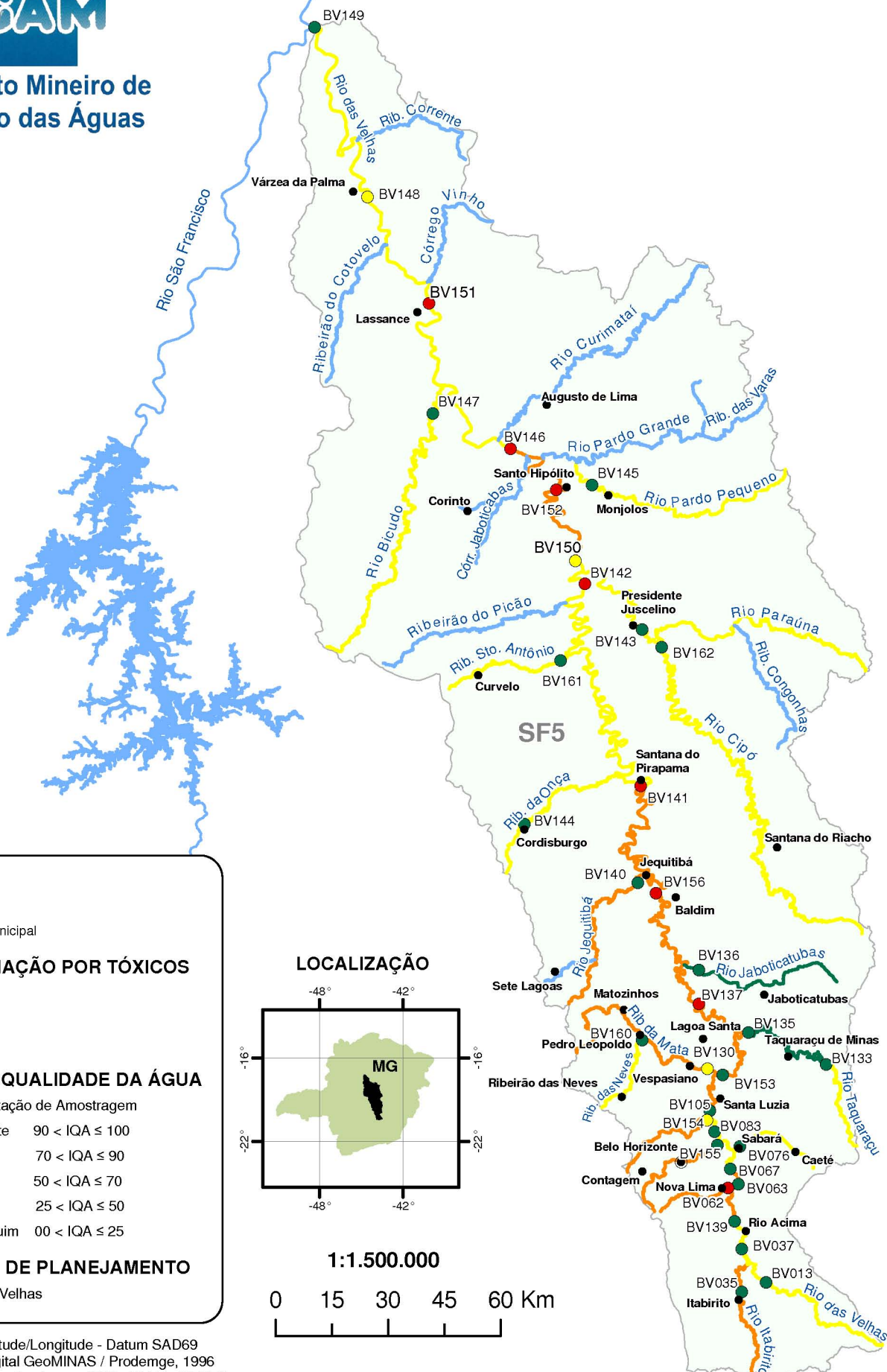




Instituto Mineiro de
Gestão das Águas

BACIA DO RIO SÃO FRANCISCO - UPGRH SF5 SUB-BACIA DO RIO DAS VELHAS QUALIDADE DAS ÁGUAS SUPERFICIAIS - PRIMEIRO TRIMESTRE DE 2010

17°20'0"S
18°0'0"S
18°40'0"S
19°20'0"S
20°0'0"S



Legenda

● Sede Municipal

CONTAMINAÇÃO POR TÓXICOS

- Baixa
- Média
- Alta

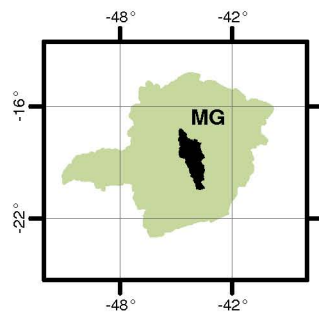
ÍNDICE DE QUALIDADE DA ÁGUA

- Sem Estação de Amostragem
- Excelente 90 < IQA ≤ 100
- Bom 70 < IQA ≤ 90
- Médio 50 < IQA ≤ 70
- Ruim 25 < IQA ≤ 50
- Muito Ruim 00 < IQA ≤ 25

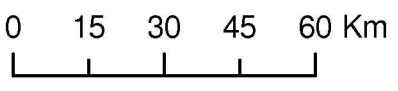
UNIDADES DE PLANEJAMENTO

— Rio das Velhas

LOCALIZAÇÃO



1:1.500.000



Projeção: Latitude/Longitude - Datum SAD69
 Fonte: -Base Digital GeoMINAS / Prodemge, 1996
 Dados de qualidade das águas: 2010 - IGAM - CETEC
 Execução: Projeto Águas de Minas