

45°40'0"W

45°20'0"W

45°0'0"W

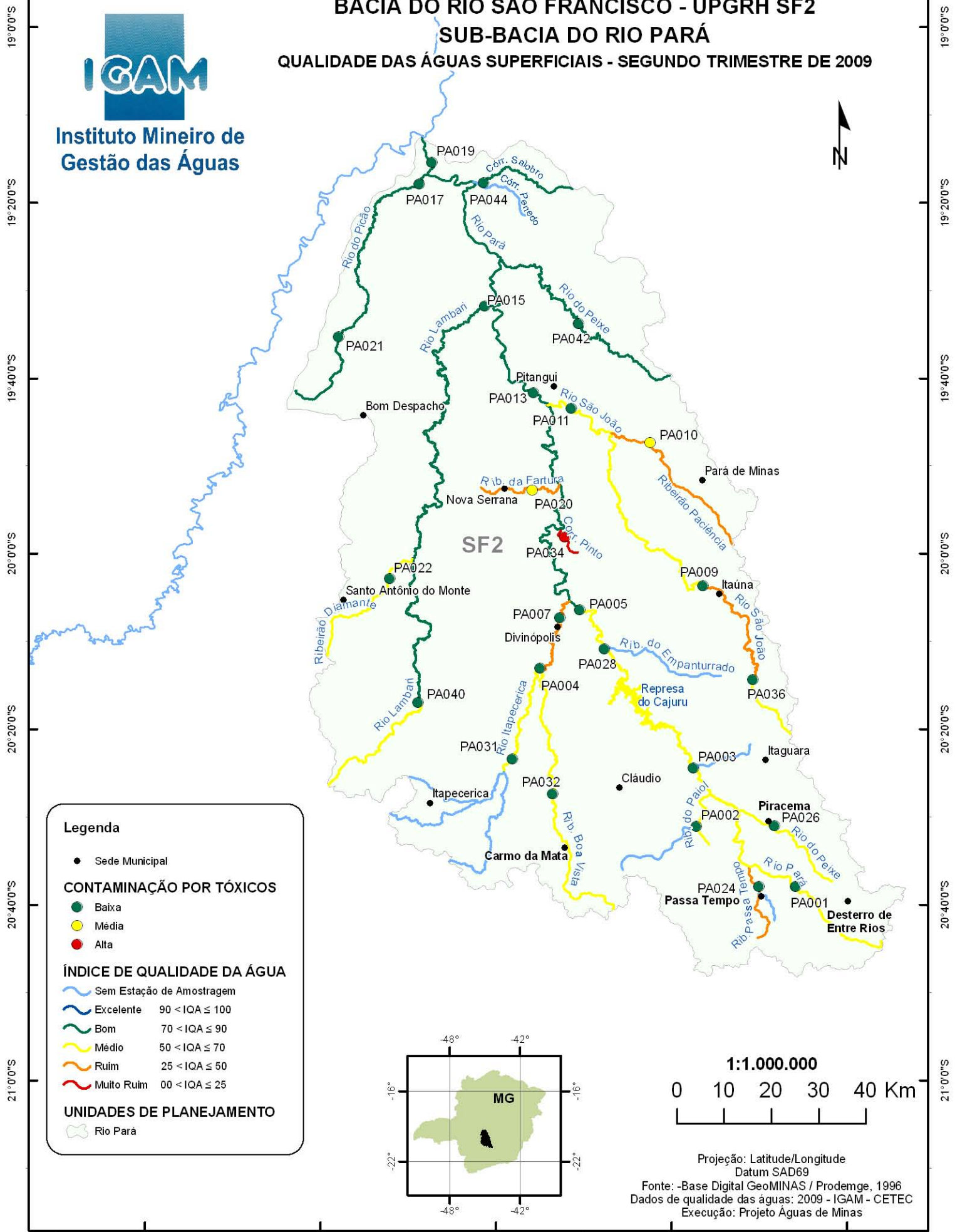
44°40'0"W

44°20'0"W



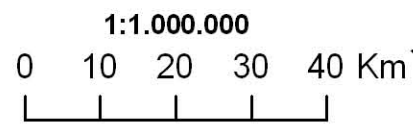
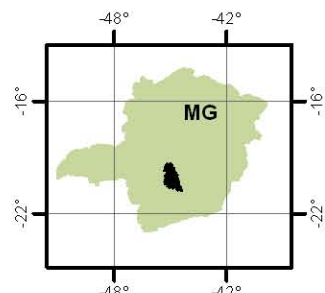
Instituto Mineiro de
Gestão das Águas

BACIA DO RIO SÃO FRANCISCO - UPGRH SF2 SUB-BACIA DO RIO PARÁ QUALIDADE DAS ÁGUAS SUPERFICIAIS - SEGUNDO TRIMESTRE DE 2009



Legenda

- Sede Municipal
- CONTAMINAÇÃO POR TÓXICOS**
 - Baixa
 - Média
 - Alta
- ÍNDICE DE QUALIDADE DA ÁGUA**
 - Sem Estação de Amostragem
 - Excelente 90 < IQA ≤ 100
 - Bom 70 < IQA ≤ 90
 - Médio 50 < IQA ≤ 70
 - Ruim 25 < IQA ≤ 50
 - Muito Ruim 00 < IQA ≤ 25
- UNIDADES DE PLANEJAMENTO**
 - Rio Pará



Projeção: Latitude/Longitude
Datum SAD69
Fonte: -Base Digital GeoMINAS / Prodemge, 1996
Dados de qualidade das águas: 2009 - IGAM - CETEC
Execução: Projeto Águas de Minas

45°40'0"W

45°20'0"W

45°0'0"W

44°40'0"W

44°20'0"W