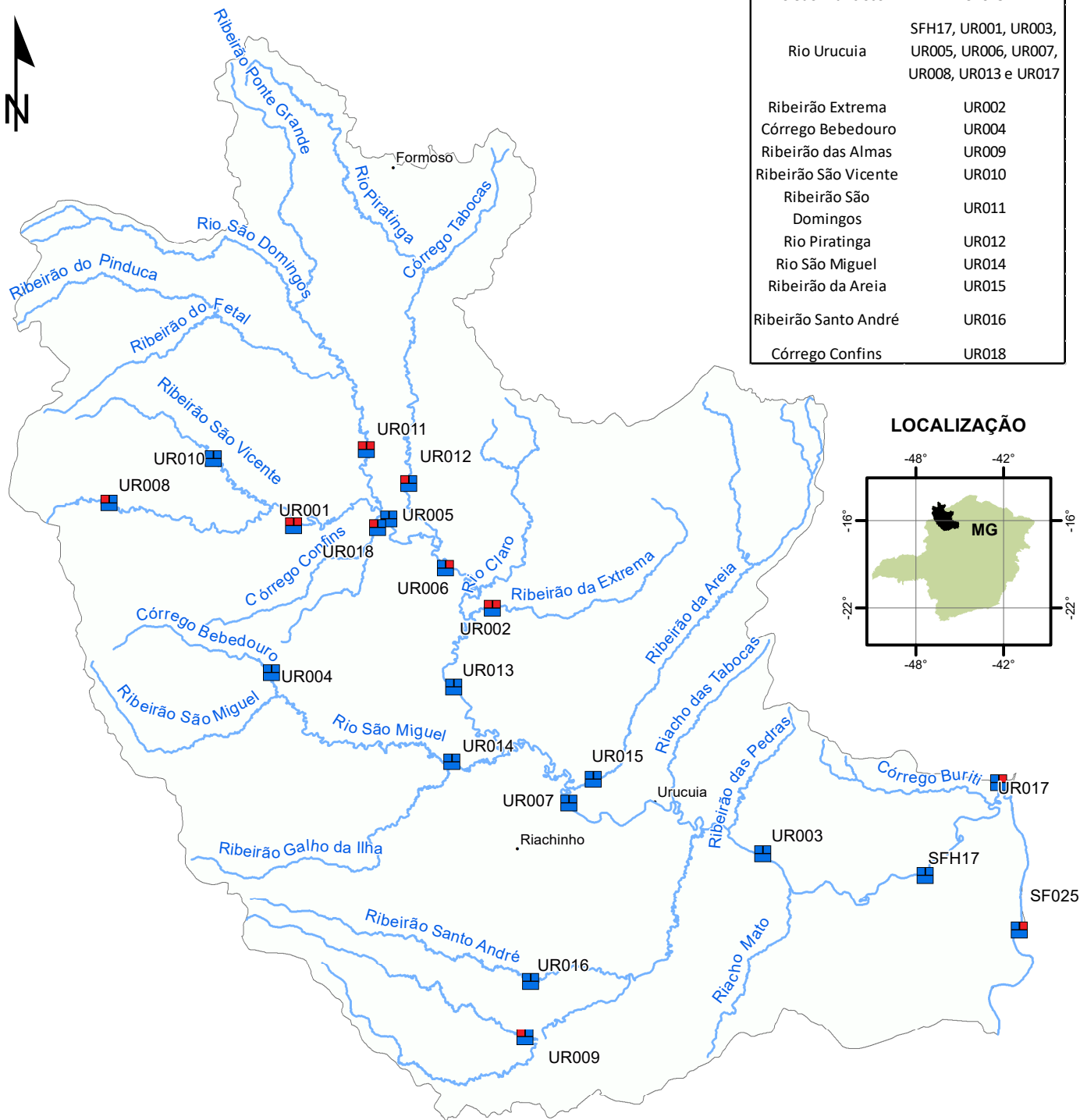


BACIA DO RIO URUCUIA - CH SF8 PANORAMA DA QUALIDADE DAS ÁGUAS SUPERFICIAIS 2023

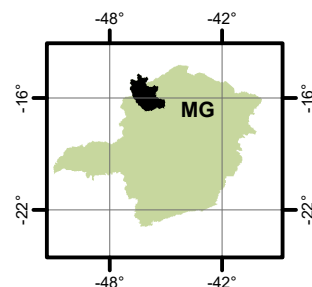


Instituto Mineiro de Gestão das Águas


Curso d'água	Estação
Rio São Francisco	SF025
Rio Urucuia	SFH17, UR001, UR003, UR005, UR006, UR007, UR008, UR013 e UR017
Ribeirão Extrema	UR002
Córrego Bebedouro	UR004
Ribeirão das Almas	UR009
Ribeirão São Vicente	UR010
Ribeirão São Domingos	UR011
Rio Piratinga	UR012
Rio São Miguel	UR014
Ribeirão da Areia	UR015
Ribeirão Santo André	UR016
Córrego Confins	UR018



LOCALIZAÇÃO



- Em conformidade
- Não conformidade
- Ausência de Resultados



1	2
3	

Parâmetros indicativos :
 1- Contaminação Fecal (*Escherichia Coli*)
 2 - Enriquecimento Orgânico (P; DBO; NO₃⁻; NH₃T)
 3 - Presença de Substâncias Tóxicas (As; CN⁻; Pb; Cu_{diss}; Zn; Cr; Cd; Fenóis Totais; Hg)

Projeção: Latitude/Longitude
 Datum SIRGAS 2000
 Dados de qualidade das águas: 2023 - IGAM
 Execução: IGAM/2024