

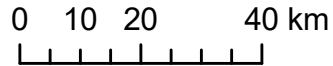
BACIA DO RIO PIRANGA - CH DO1




PANORAMA DA QUALIDADE DAS ÁGUAS SUPERFICIAIS

2023

Curso d'água	Estação
	RD001, RD013, RD068
Rio Piranga	RD069, RD007
Rio Xopotó	RD004
Rio do Carmo	RD008, RD009 e RD071
Rio Casca	RD018
Rio Doce	RD019, RD023, RD035 e RD072
Rio Matipó	RD021
Rio Turvo	RD070
Rib. do Sacramento	RD073
Rio Gualaxo do Norte	RD011
Rio Gualaxo do Sul	RD010

1:1.250.000

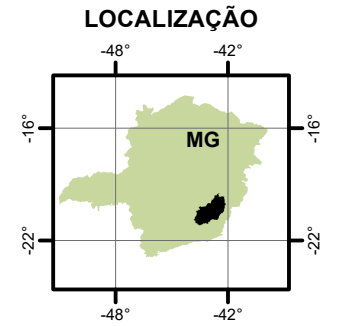
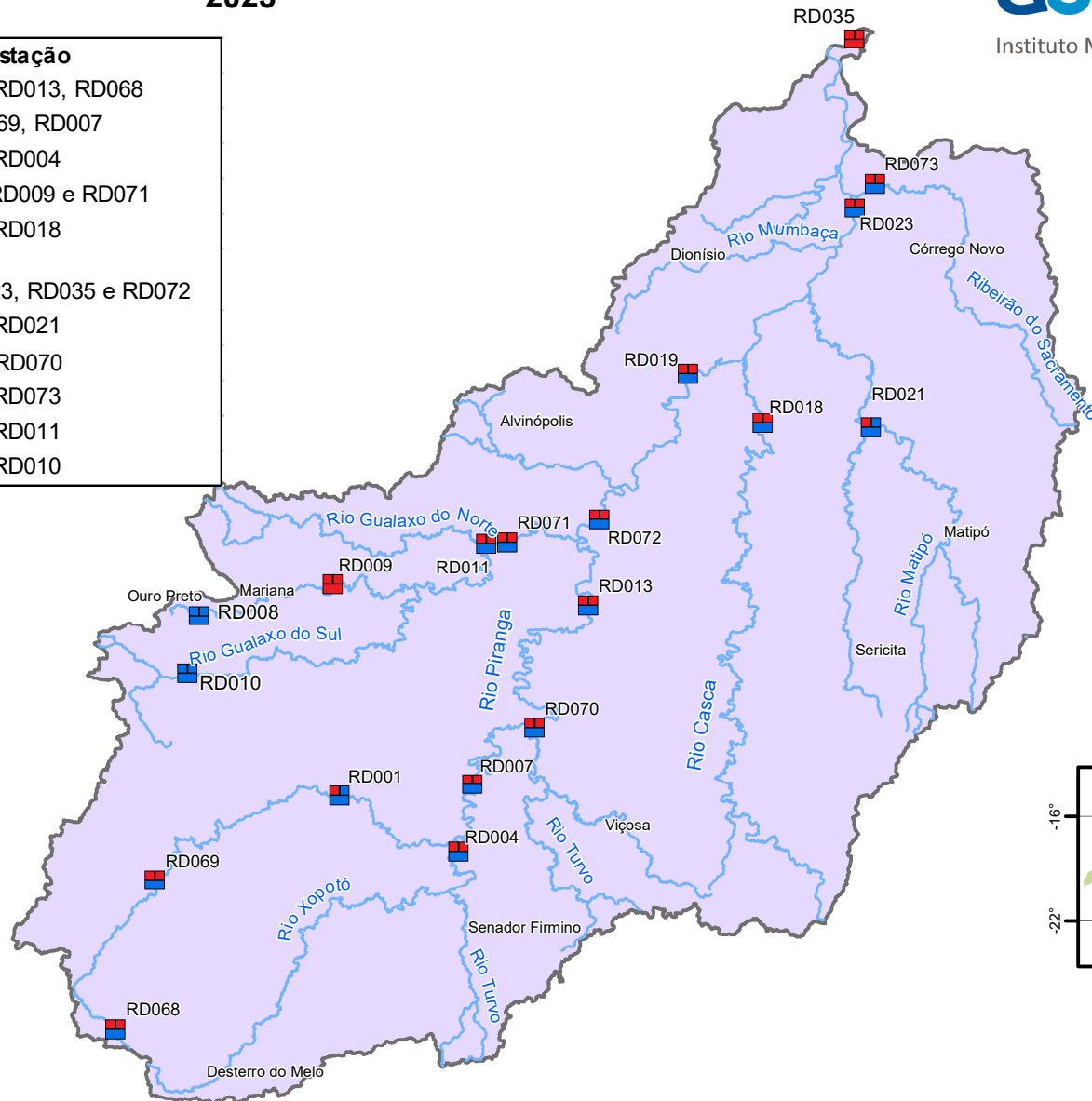


-  Em conformidade
-  Não conformidade
-  Ausência de Resultados

1	2
3	

Parâmetros indicativos :

- 1- Contaminação Fecal (*Escherichia Coli*)
- 2 - Enriquecimento Orgânico (P; DBO; NO₃⁻; NH₃T)
- 3 - Presença de Substâncias Tóxicas (As; CN⁻; Pb; Cu_{diss}; Zn; Cr; Cd; Fenóis Totais; Hg)



Projeção: Latitude/Longitude
 Datum SIRGAS 2000
 Dados de qualidade das águas: 2023 - IGAM
 Execução: IGAM/2024