

44°0'0"W

43°30'0"W

43°0'0"W

42°30'0"W

42°0'0"W

BACIA DO RIO ARAÇUAÍ - CH JQ2

PANORAMA DA QUALIDADE DAS ÁGUAS SUPERFICIAIS 2023



Curso d'água	Estação
Rio Itamarandiba	JE012
Rio Araçuaí	JE013, JE015, JE017, JE037, JE039, JE042, JE043
Rio Fanado	JE014
Rio Gravatá	JE016
Rio Setúbal	JE018, JE041
Rio Jacaré	JE035
Rio Preto	JE036
Rio Capivari	JE040

17°0'0"S


17°0'0"S

17°30'0"S

17°30'0"S

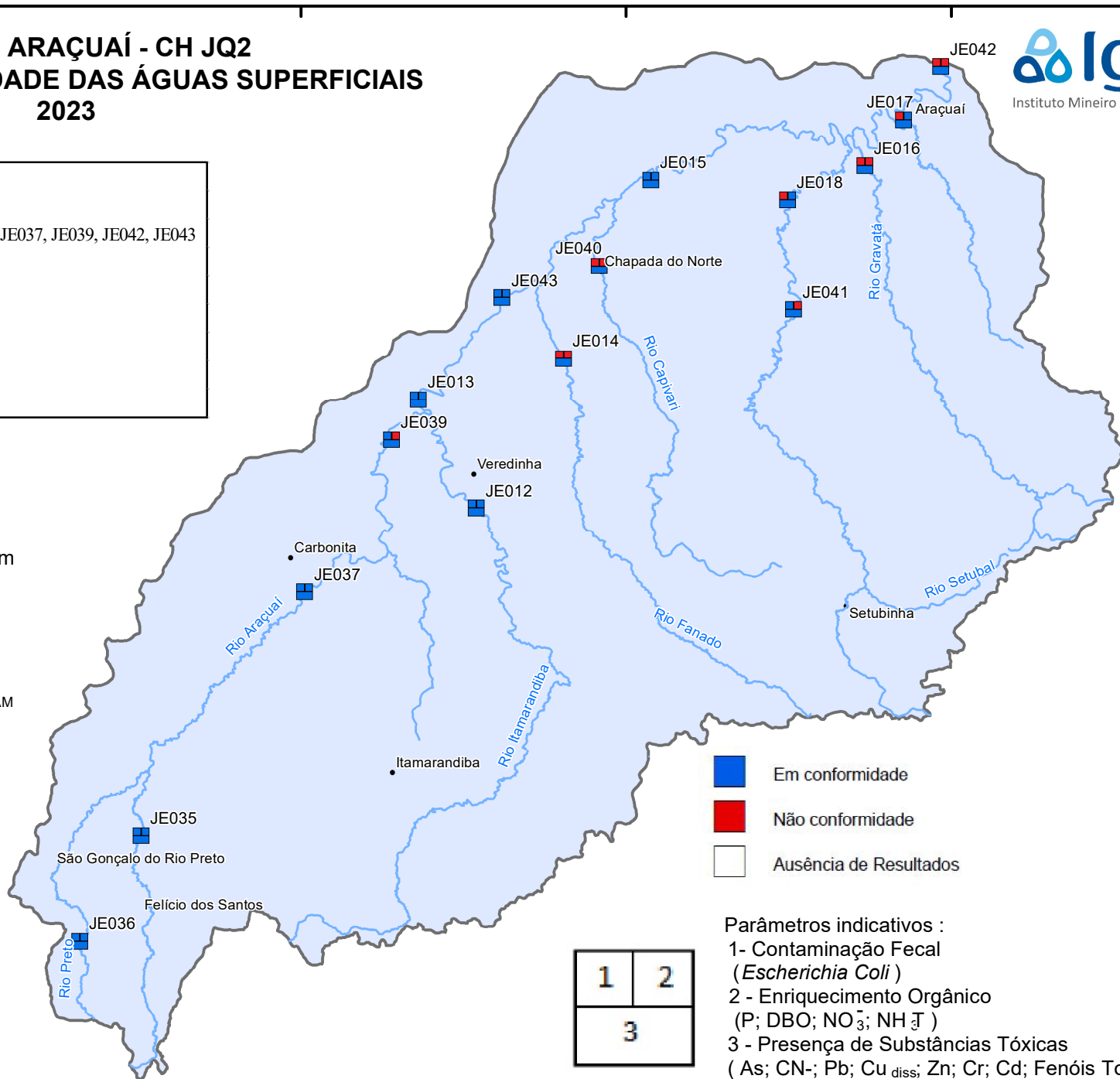
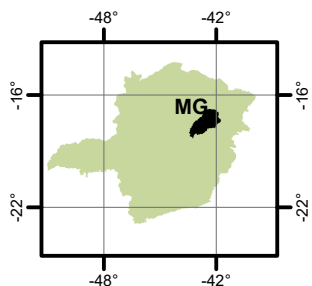
18°0'0"S

18°0'0"S



Projeção: Latitude/Longitude
 Datum SIRGAS 2000
 Dados de qualidade das águas: 2023 - IGAM
 Execução: IGAM/2024

LOCALIZAÇÃO



- Em conformidade
- Não conformidade
- Ausência de Resultados

1	2
3	

Parâmetros indicativos :
 1 - Contaminação Fecal (*Escherichia Coli*)
 2 - Enriquecimento Orgânico (P; DBO; NO₃⁻; NH₄⁺)
 3 - Presença de Substâncias Tóxicas (As; CN⁻; Pb; Cu_{diss}; Zn; Cr; Cd; Fenóis Totais; Hg)

44°0'0"W

43°30'0"W

43°0'0"W

42°30'0"W

42°0'0"W