

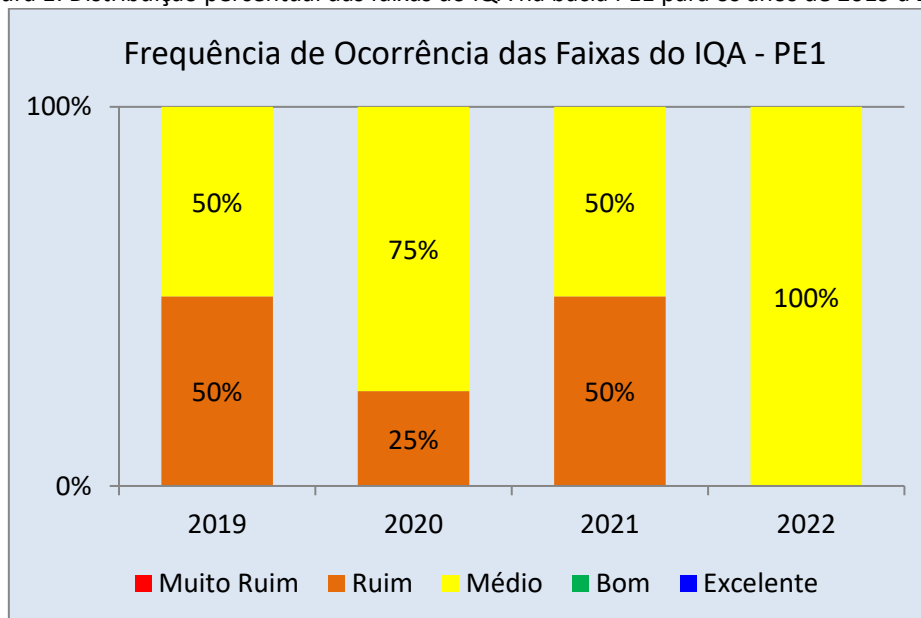
Bacia PE1

A Bacia Hidrográfica PE1 está inteiramente inserida no município de Serra dos Aimorés. A rede de monitoramento da qualidade das águas, na região, é composta por [um ponto de coleta](#). Nas amostras, coletadas e analisadas trimestralmente, foram avaliados cerca de 50 parâmetros. Neste boletim, serão apresentadas as distribuições percentuais das faixas do [Índice de Qualidade das Águas](#) considerando os resultados dos últimos quatro anos e o Panorama da Qualidade da Água em 2022 considerando a combinação de três grupos de parâmetros: Indicativos de enriquecimento orgânico, Indicativo de contaminação fecal e Indicativos de contaminação por substâncias tóxicas. Consideraram-se os limites estabelecidos na [Deliberação Normativa Conjunta COPAM / CERH nº 08/2022](#).

Índice de Qualidade da Água em 2022

Na Figura 1 é apresentada a distribuição percentual das categorias do IQA para os anos de 2019 a 2022. De maneira geral a qualidade das águas na sub-bacia do Rio Peruípe apresentou melhoria em relação ao ano de 2021, em função da redução da frequência de ocorrência de águas nas piores faixas. Ressalta-se que a ocorrência da qualidade muito ruim não foi observada desde 2019.

Figura 1: Distribuição percentual das faixas do IQA na bacia PE1 para os anos de 2019 a 2022.



Comparando-se a média anual do IQA de 2022 em relação a 2021 verificou-se melhoria no Rio Peruípe, na divisa entre Minas Gerais e Bahia (PE001), cujas águas passaram da qualidade ruim para média. As piores condições, representadas pela qualidade ruim e muito ruim não ocorreram em 2022.

Panorama da Qualidade da Água em 2022 na Bacia PE1

Para a avaliação dos parâmetros físico-químicos e bacteriológicos foram definidos três tipos de indicadores de contaminação: indicativo de enriquecimento orgânico, indicativo de contaminação fecal e indicativo de contaminação por substâncias tóxicas. Cada um dos indicadores é composto por parâmetros pré-definidos:

- Indicativo de enriquecimento orgânico: Fósforo total, Demanda Bioquímica de Oxigênio (DBO), Nitrato e Nitrogênio amoniacal total;
- Indicativo de contaminação fecal: *Escherichia coli*;
- Indicativo de contaminação por substâncias tóxicas: Arsênio total, Cianeto livre, Chumbo total, Cobre dissolvido, Zinco total, Cromo total, Cádmio total, Mercúrio e Fenóis totais.

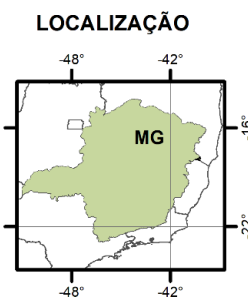
Para realizar a análise dos três tipos de indicadores foi avaliada, primeiramente, a conformidade dos parâmetros em cada estação de monitoramento nas medições realizadas na bacia PE1 em 2022. Dessa forma, os resultados analíticos referentes aos parâmetros monitorados nas águas superficiais, citados acima, foram confrontados com os limites definidos na Deliberação Normativa Conjunta COPAM/CERH-MG nº 08/2022 de acordo com as respectivas classes de enquadramento.

O mapa abaixo apresenta estações da bacia hidrográfica PE1, onde cada estação de monitoramento foi avaliada segundo esses três indicadores. Considerou-se que se pelo menos uma medição de determinado parâmetro estivesse em desacordo com os limites da legislação, aquele parâmetro seria considerado em desconformidade no ano de 2022. A pior situação identificada no conjunto total dos resultados dos parâmetros define a situação do indicativo no período em consideração.

A coloração vermelha, no local selecionado para a representação do indicativo (1, 2 ou 3, de acordo com a legenda no mapa), indica que houve desconformidade para algum dos parâmetros avaliados e a azul indica que todos os parâmetros avaliados estiveram em conformidade.

BACIAS DOS RIOS ITAÚNAS (IU1) e PERUÍPE (PE1) PANORAMA DA QUALIDADE DAS ÁGUAS SUPERFICIAIS 2022

Curso d'água	Estação
Córrego Barreado	IU001
Rio Pau Alto	PE001

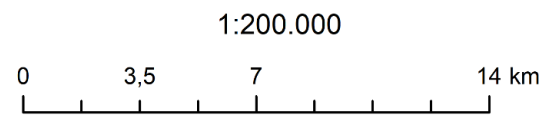


- Em conformidade
- Não conformidade
- Ausência de Resultados

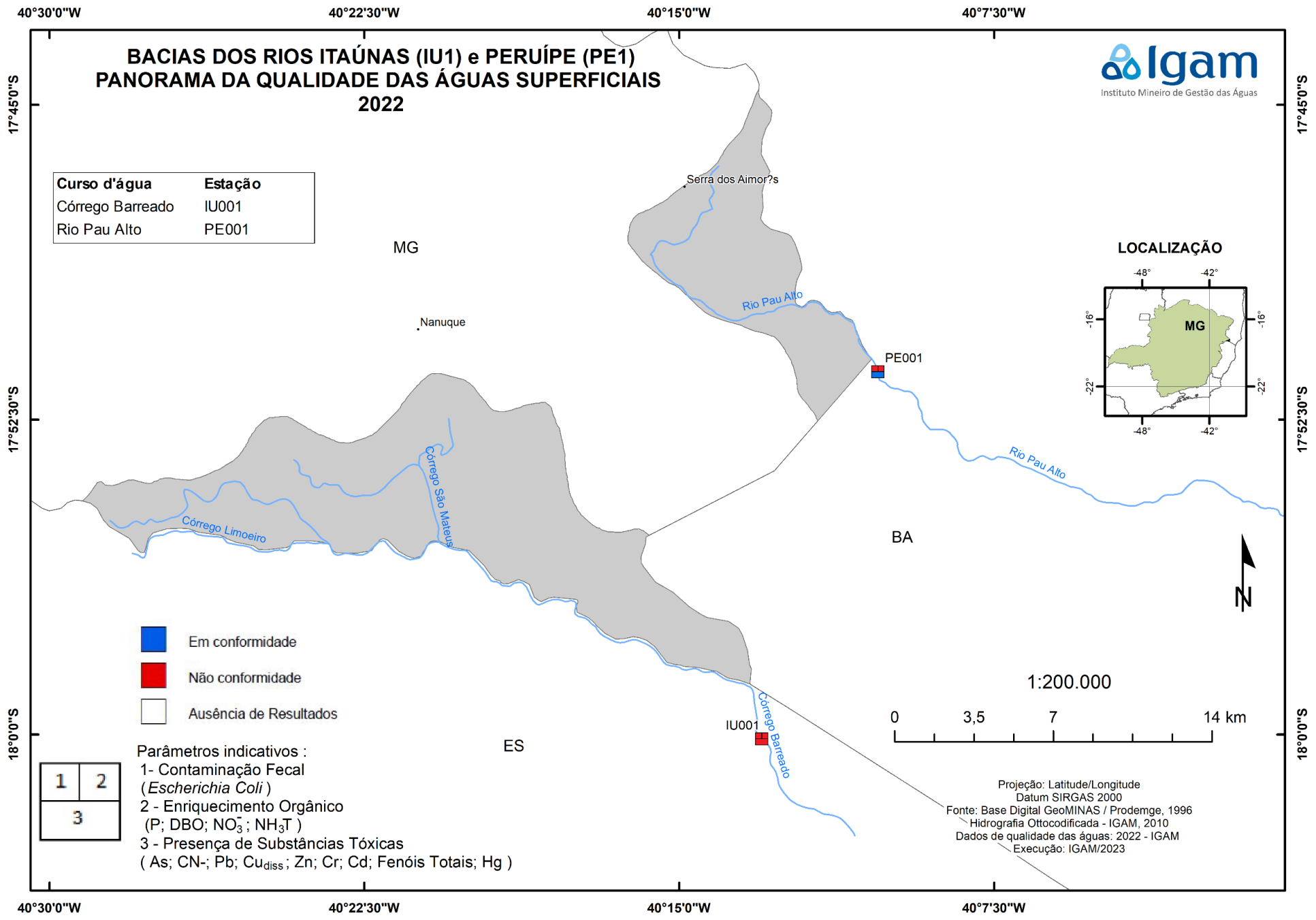
1	2
3	

Parâmetros indicativos :

- 1- Contaminação Fecal (*Escherichia Coli*)
- 2 - Enriquecimento Orgânico (P; DBO; NO₃⁻; NH₃T)
- 3 - Presença de Substâncias Tóxicas (As; CN⁻; Pb; Cu_{diss}; Zn; Cr; Cd; Fenóis Totais; Hg)



Projeção: Latitude/Longitude
Datum SIRGAS 2000
Fonte: Base Digital GeoMINAS / Prodemge, 1996
Hidrografia Otocodificada - IGAM, 2010
Dados de qualidade das águas: 2022 - IGAM
Execução: IGAM/2023



Considerando-se apenas os três grupos de parâmetros apresentados no mapa, na Tabela 1 são listados aqueles que não atenderam ao limite estabelecido para a classe de enquadramento na estação de amostragem da bacia PE1 em 2022.

Tabela 1: Parâmetros que não atenderam ao limite estabelecido na legislação nas estações de amostragem da bacia PE1 no ano de 2022.

Curso D'água	Estação	Classe de Enquadramento	Parâmetros em desconformidade
Rio Pau Alto	PE001	Classe 2	<i>Escherichia coli</i> , Fósforo total

***Vermelho:** parâmetros que excederam o limite estabelecido para a classe de enquadramento em 100% ou mais

Causas e soluções

Os resultados verificados estão associados ao lançamento de esgotos sanitários, sobretudo do município de Serra dos Aimorés. A qualidade das águas pode ter sido agravada também pelas atividades de silvicultura e agropecuária. Além disso, as cargas difusas, os processos erosivos e o assoreamento também contribuem para impactar a qualidade das águas. Dessa forma, para que as águas sejam devolvidas às suas adequadas condições de qualidade, são necessários investimentos em saneamento básico, manejo adequado do solo, preservação da vegetação marginal e ações de educação ambiental.