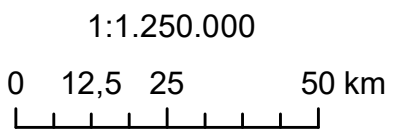





# BACIA DO RIO PIRANGA - CH DO1

## PANORAMA DA QUALIDADE DAS ÁGUAS SUPERFICIAIS 2021

Curso d'água	Estação
	RD001, RD013, RD068
Rio Piranga	RD069, RD007
Rio Xopotó	RD004
Rio do Carmo	RD008, RD009 e RD071
Rio Casca	RD018
Rio Doce	RD019, RD023, RD035 e RD072
Rio Matipó	RD021
Rio Turvo	RD070
Rib. do Sacramento	RD073
Rio Gualaxo do Norte	RD011
Rio Gualaxo do Sul	RD010



-  Em conformidade
-  Não conformidade
-  Ausência de Resultados

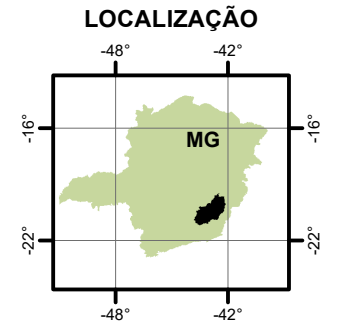
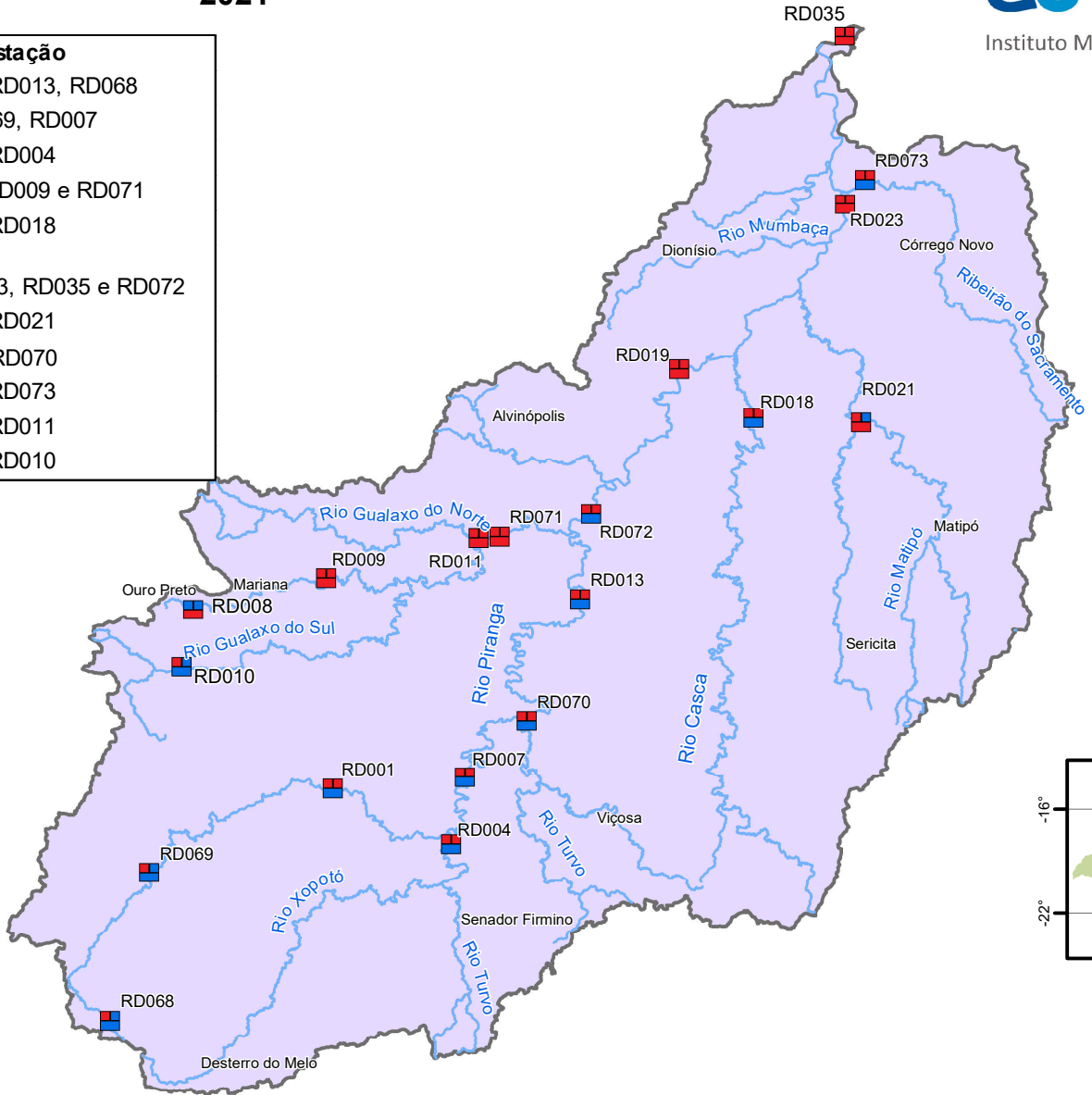
1	2
3	

Parâmetros indicativos :

1- Contaminação Fecal (*Escherichia Coli*)

2 - Enriquecimento Orgânico (P; DBO; NO<sub>3</sub><sup>-</sup>; NH<sub>3</sub>T)

3 - Presença de Substâncias Tóxicas (As; CN<sup>-</sup>; Pb; Cu<sub>diss</sub>; Zn; Cr; Cd; Fenóis Totais; Hg)



Projeção: Latitude/Longitude  
 Datum SIRGAS 2000  
 Dados de qualidade das águas: 2021 - IGAM  
 Execução: IGAM/2022