

42°30'0"W

42°0'0"W

41°30'0"W

# BACIA DO RIO CARATINGA - CH DO5

## PANORAMA DA QUALIDADE DAS ÁGUAS SUPERFICIAIS 2021



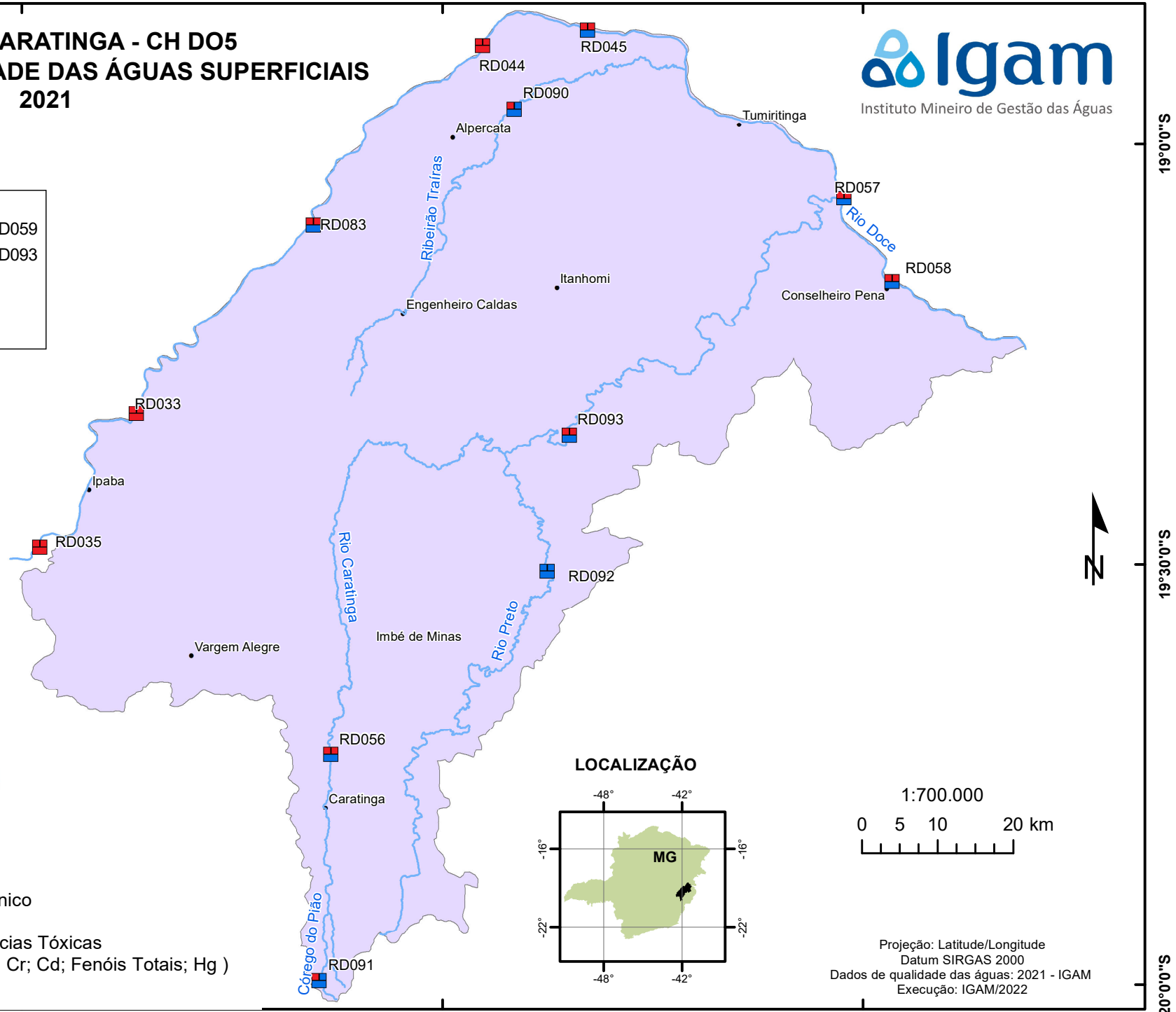
| Curso d'água     | Estação              |
|------------------|----------------------|
| Rio Doce         | RD033, RD058 e RD059 |
| Rio Caratinga    | RD056, RD057 e RD093 |
| Ribeirão Traíras | RD090                |
| Córrego do Pião  | RD091                |
| Rio Preto        | RD092                |

- Em conformidade
- Não conformidade
- Ausência de Resultados

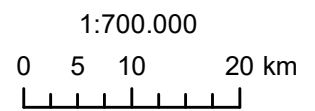
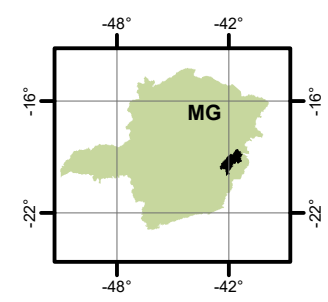
Parâmetros indicativos :

- 1 - Contaminação Fecal (*Escherichia Coli*)
- 2 - Enriquecimento Orgânico (P; DBO; NO<sub>3</sub><sup>-</sup>; NH<sub>3</sub>T)
- 3 - Presença de Substâncias Tóxicas (As; CN<sup>-</sup>; Pb; Cu<sub>diss</sub>; Zn; Cr; Cd; Fenóis Totais; Hg)

|   |   |
|---|---|
| 1 | 2 |
| 3 |   |



### LOCALIZAÇÃO



Projeção: Latitude/Longitude  
 Datum SIRGAS 2000  
 Dados de qualidade das águas: 2021 - IGAM  
 Execução: IGAM/2022

19°0'0"S

19°30'0"S

20°0'0"S

19°0'0"S

19°30'0"S

20°0'0"S

42°30'0"W

42°0'0"W

41°30'0"W