

48°0'0"W

47°15'0"W

46°30'0"W

BACIA DO RIO ARAGUARI - CH PN2 PANORAMA DA QUALIDADE DAS ÁGUAS SUPERFICIAIS 2021



18°45'0"S

18°45'0"S

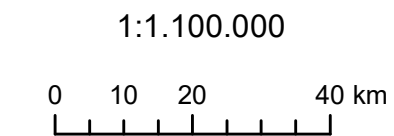
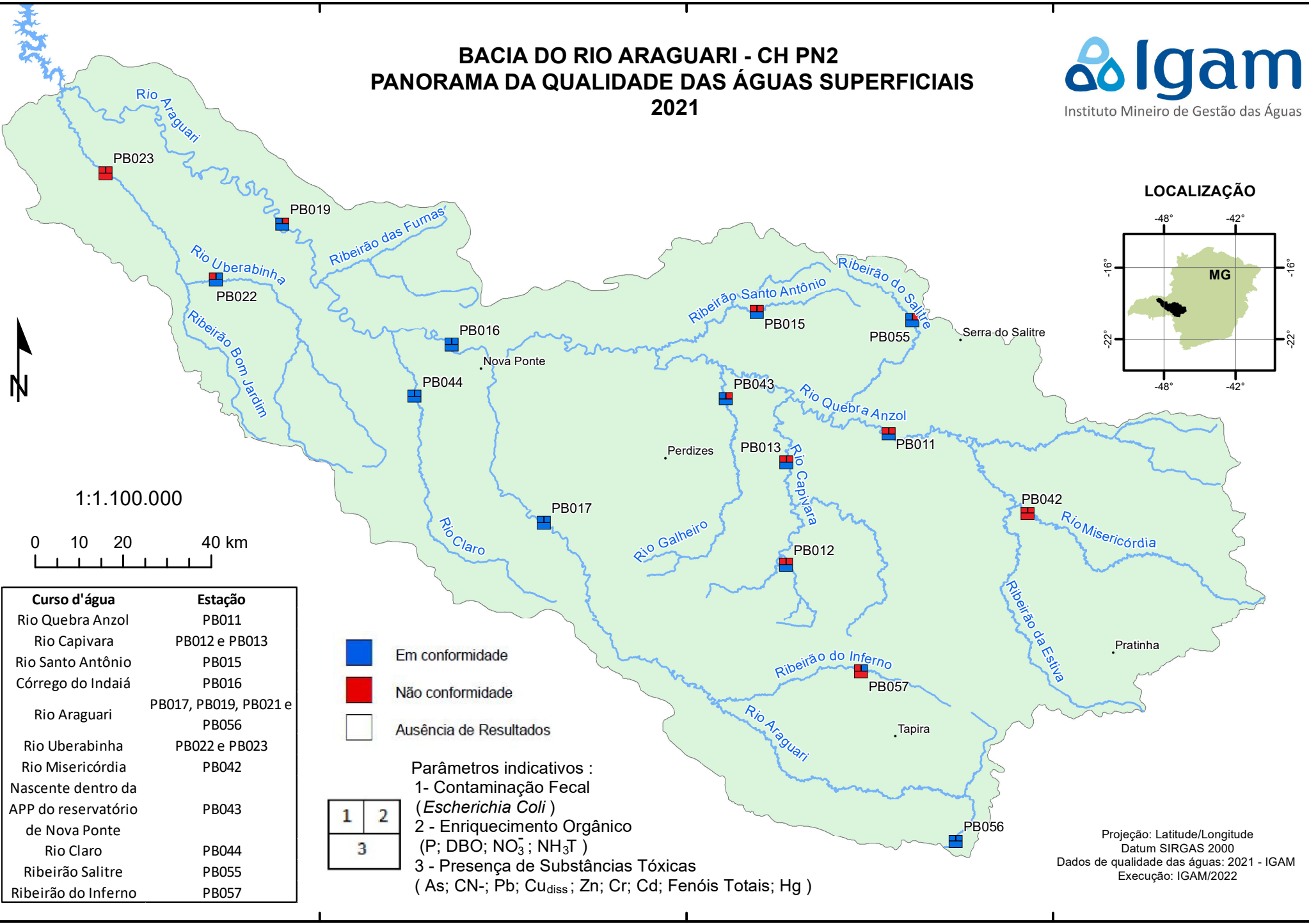
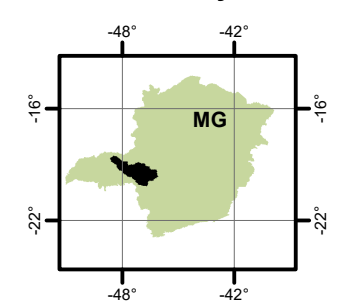
19°30'0"S

19°30'0"S

20°15'0"S

20°15'0"S

LOCALIZAÇÃO



Curso d'água	Estação
Rio Quebra Anzol	PB011
Rio Capivara	PB012 e PB013
Rio Santo Antônio	PB015
Córrego do Indaiá	PB016
Rio Araguari	PB017, PB019, PB021 e PB056
Rio Uberabinha	PB022 e PB023
Rio Misericórdia	PB042
Nascente dentro da APP do reservatório de Nova Ponte	PB043
Rio Claro	PB044
Ribeirão Salitre	PB055
Ribeirão do Inferno	PB057

- Em conformidade
- Não conformidade
- Ausência de Resultados

1	2
3	

Parâmetros indicativos :
 1- Contaminação Fecal (*Escherichia Coli*)
 2 - Enriquecimento Orgânico (P; DBO; NO₃⁻; NH₃T)
 3 - Presença de Substâncias Tóxicas (As; CN⁻; Pb; Cu_{diss}; Zn; Cr; Cd; Fenóis Totais; Hg)

Projeção: Latitude/Longitude
 Datum SIRGAS 2000
 Dados de qualidade das águas: 2021 - IGAM
 Execução: IGAM/2022

48°0'0"W

47°15'0"W

46°30'0"W