

46°0'0"W

45°40'0"W

45°20'0"W

45°0'0"W

44°40'0"W

44°20'0"W

21°20'0"S

21°40'0"S

22°0'0"S

22°20'0"S

21°20'0"S

21°40'0"S

22°0'0"S

22°20'0"S



Instituto Mineiro de Gestão das Águas


BACIA DO RIO VERDE - CH GD4 PANORAMA DA QUALIDADE DAS ÁGUAS SUPERFICIAIS 2020






Curso d'água	Estações
Rio Baependi	BG024 e BG029
Rio Verde	BG025, BG026, BG027, BG028, BG032, BG035 e BG037
Rio Lambari	BG030, BG031 e BG038
Rio do Peixe	BG033 e BG034
Rio Palmela	BG036
Ribeirão Vermelho	BG040
Ribeirão da Espera	BG067



1:750.000



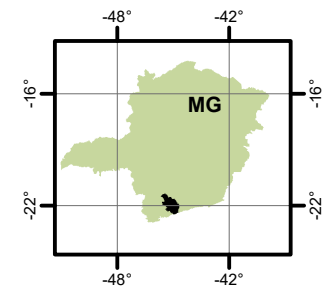
-  Em conformidade
-  Não conformidade
-  Ausência de Resultados

Parâmetros indicativos :

- 1 - Contaminação Fecal (*Escherichia Coli*)
- 2 - Enriquecimento Orgânico (P; DBO; NO₃; NH₃T)
- 3 - Presença de Substâncias Tóxicas (As; CN⁻; Pb; Cu_{diss}; Zn; Cr; Cd; Fenóis Totais; Hg)

1	2
3	

LOCALIZAÇÃO



Projeção: Latitude/Longitude
 Datum SIRGAS 2000
 Dados de qualidade das águas: 2020 - IGAM
 Execução: IGAM/2021

46°0'0"W

45°40'0"W

45°20'0"W

45°0'0"W

44°40'0"W

44°20'0"W