

41°0'0"W

40°45'0"W

40°30'0"W

40°15'0"W

40°0'0"W




BACIAS DOS RIOS BURANHÉM (BU1), JUCURUÇU (JU1) e ITANHÉM (IN1)

PANORAMA DA QUALIDADE DAS ÁGUAS SUPERFICIAIS

2020

Curso d'água	Estação
Rio Buranhém	BU001
Córrego Manoel Santos	BU002
Rio Itanhém	IN001
Rio Jucuruçú	JU001 e JU003



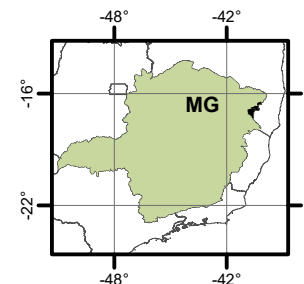
	Em conformidade
	Não conformidade
	Ausência de Resultados

Parâmetros indicativos :

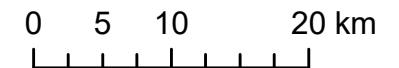
1	2
3	

1- Contaminação Fecal
(*Escherichia Coli*)
2 - Enriquecimento Orgânico
(P; DBO; NO₃⁻; NH₃T)
3 - Presença de Substâncias Tóxicas
(As; CN⁻; Pb; Cu_{diss}; Zn; Cr; Cd; Fenóis Totais; Hg)

LOCALIZAÇÃO



1:550.000



Projeção: Latitude/Longitude
Datum SIRGAS 2000
Dados de qualidade das águas: 2020 - IGAM
Execução: IGAM/2021

41°0'0"W

40°45'0"W

40°30'0"W

40°15'0"W

40°0'0"W

16°30'0"S

16°45'0"S

17°0'0"S

17°15'0"S