

45°30'0"W

45°0'0"W

44°30'0"W

44°0'0"W

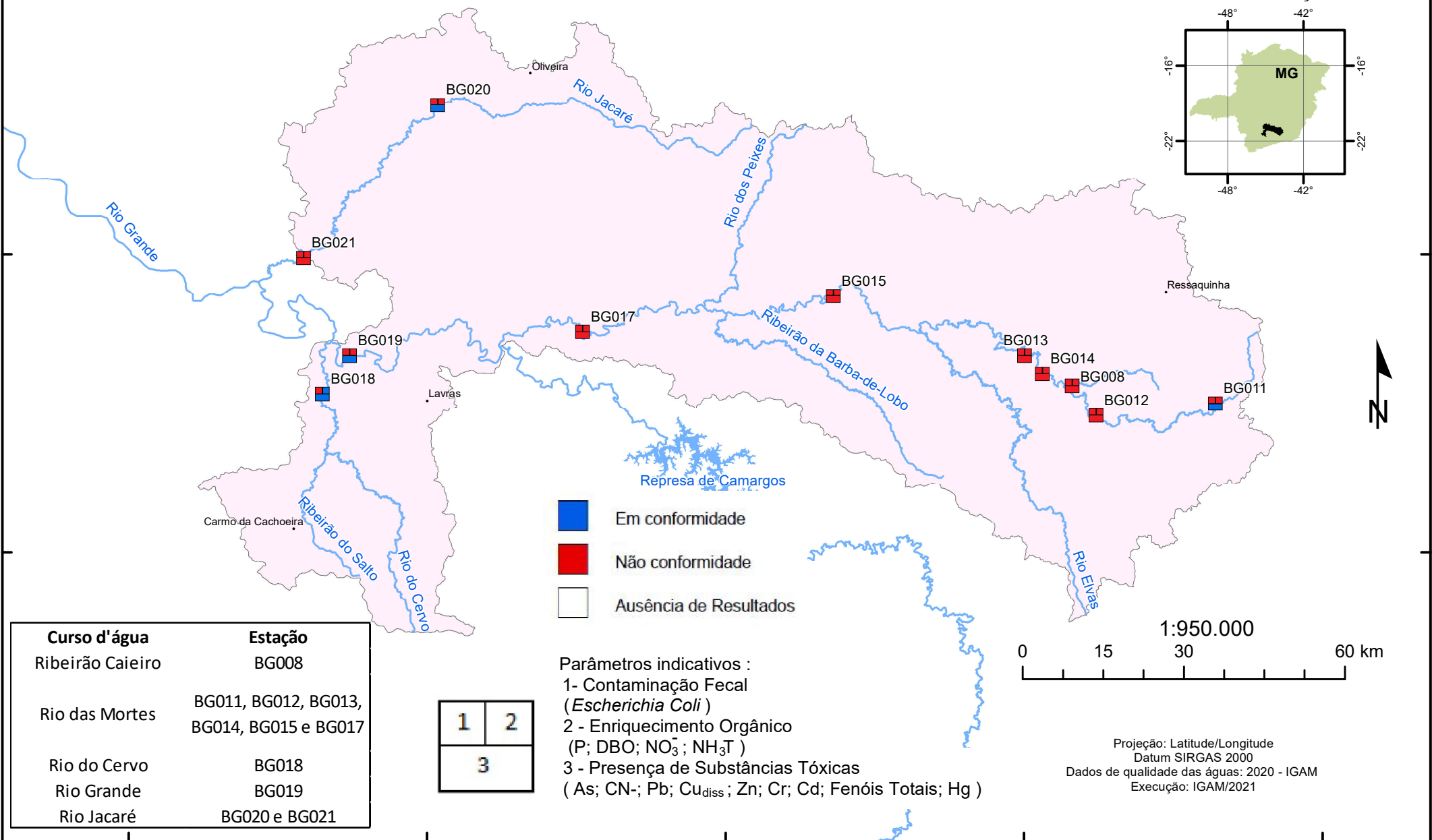
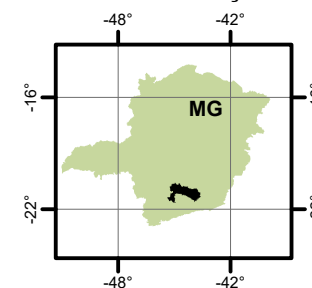
43°30'0"W






Instituto Mineiro de Gestão das Águas

BACIA DO RIO DAS MORTES - CH GD2 PANORAMA DA QUALIDADE DAS ÁGUAS SUPERFICIAIS 2020

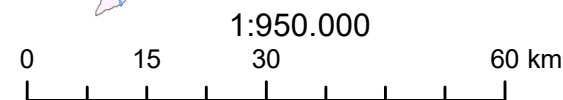
LOCALIZAÇÃO



-  Em conformidade
-  Não conformidade
-  Ausência de Resultados

Parâmetros indicativos :
 1- Contaminação Fecal (*Escherichia Coli*)
 2 - Enriquecimento Orgânico (P; DBO; NO₃⁻; NH₃T)
 3 - Presença de Substâncias Tóxicas (As; CN⁻; Pb; Cu_{diss}; Zn; Cr; Cd; Fenóis Totais; Hg)

1	2
3	



Projeção: Latitude/Longitude
 Datum SIRGAS 2000
 Dados de qualidade das águas: 2020 - IGAM
 Execução: IGAM/2021

Curso d'água	Estação
Ribeirão Caieiro	BG008
Rio das Mortes	BG011, BG012, BG013, BG014, BG015 e BG017
Rio do Cervo	BG018
Rio Grande	BG019
Rio Jacaré	BG020 e BG021

20°30'0"S

20°30'0"S

21°0'0"S

21°0'0"S

21°30'0"S

21°30'0"S

45°30'0"W

45°0'0"W

44°30'0"W

44°0'0"W

43°30'0"W