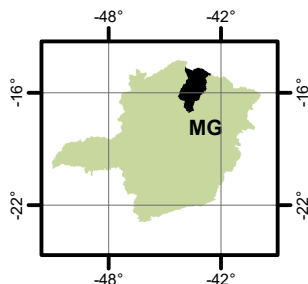


BACIA DO RIO VERDE GRANDE - CH SF10

PANORAMA DA QUALIDADE DAS ÁGUAS SUPERFICIAIS 2020

LOCALIZAÇÃO



15°0'0"S

15°0'0"S

16°0'0"S




16°0'0"S

17°0'0"S

17°0'0"S

1:1.200.000



	Em conformidade
	Não conformidade
	Ausência de Resultados

Parâmetros indicativos :

- 1- Contaminação Fecal (*Escherichia Coli*)
- 2 - Enriquecimento Orgânico (P; DBO; NO₃⁻; NH₃T)
- 3 - Presença de Substâncias Tóxicas (As; CN⁻; Pb; Cu_{diss}; Zn; Cr; Cd; Fenóis Totais; Hg)

1	2
3	

Cursos d'água	Estação
Rio Juramento	SF014
Rio Mosquito	SF020
Rio São Francisco	SF033
Rio Gorutuba	SFC145, VG007 e VG009
Rio Serra Branca	SFC200
Rio Verde Grande	SFH21, SFJ16, SFJ18, SFJ20, SFJ22, SFJ23, VG001, VG004, VG005 e VG011
Rio Caititu	SFJ15
Ribeirão do Ouro	SFJ17
Rio Arapoim	SFJ21
Rio dos Vieras	VG003

Projeção: Latitude/Longitude
Datum SIRGAS 2000
Dados de qualidade das águas: 2020 - IGAM
Execução: IGAM/2021