

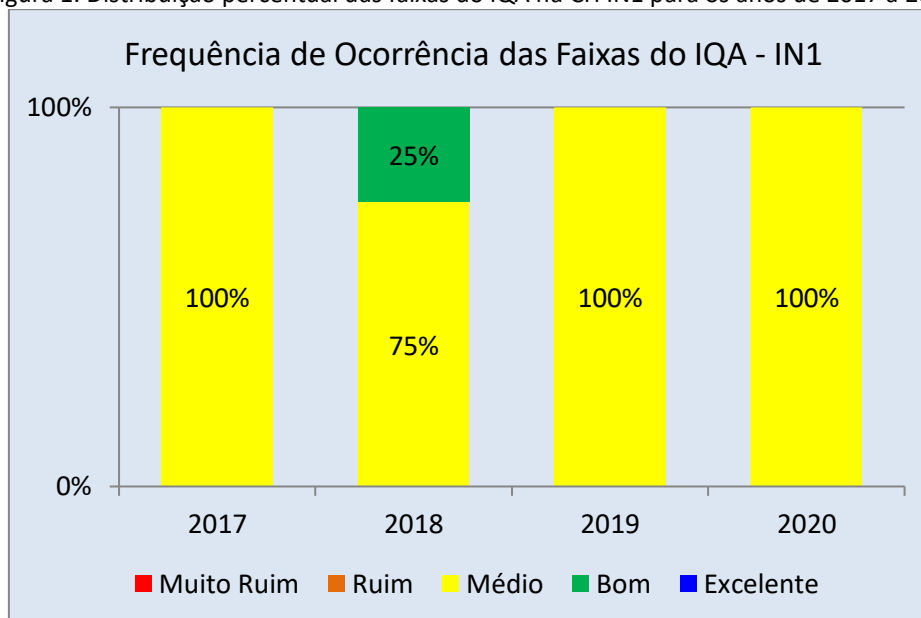
## CH IN1

A Circunscrição Hidrográfica (CH) IN1 abrange seis municípios. A rede de monitoramento da qualidade das águas, na região, é composta por um ponto de coleta. Nas amostras, coletadas e analisadas trimestralmente, foram avaliados cerca de 50 parâmetros. Neste boletim, serão apresentadas as distribuições percentuais das faixas do Índice de Qualidade das Águas considerando os resultados dos últimos quatro anos e o Panorama da Qualidade da Água em 2020 considerando a combinação de três grupos de parâmetros: Indicativos de enriquecimento orgânico, Indicativo de contaminação fecal e Indicativos de contaminação por substâncias tóxicas. Consideraram-se os limites estabelecidos na [Deliberação Normativa Conjunta COPAM / CERH n° 01/2008](#).

## Índice de Qualidade da Água em 2020

Na Figura 1 é apresentada a distribuição percentual das categorias do IQA para os anos de 2017 a 2020. De maneira geral a qualidade das águas na sub-bacia do Rio Itanhém não apresentou variação da frequência de ocorrência de águas nas melhores e piores faixas em 2020. Ressalta-se que a ocorrência da qualidade muito ruim não foi observada desde 2017.

Figura 1: Distribuição percentual das faixas do IQA na CH IN1 para os anos de 2017 a 2020



Comparando-se a média anual do IQA de 2020 em relação a 2019 verificou-se que não houve melhoria em nenhuma estação de amostragem. As piores condições, representadas pela qualidade ruim e muito ruim não ocorreram em 2020.

## Panorama da Qualidade da Água em 2020 na CH IN1

Para a avaliação dos parâmetros físico-químicos e bacteriológicos foram definidos três tipos de indicadores de contaminação: indicativo de enriquecimento orgânico, indicativo de contaminação fecal e indicativo de contaminação por substâncias tóxicas. Cada um dos indicadores é composto por parâmetros pré-definidos:

- Indicativo de enriquecimento orgânico: Fósforo total, Demanda Bioquímica de Oxigênio (DBO), Nitrato e Nitrogênio amoniacal total;
- Indicativo de contaminação fecal: escherichia coli;
- Indicativo de contaminação por substâncias tóxicas: Arsênio total, Cianeto livre, Chumbo total, Cobre dissolvido, Zinco total, Cromo total, Cádmio total, Mercúrio e Fenóis totais.

Para realizar a análise dos três tipos de indicadores foi avaliada, primeiramente, a conformidade dos parâmetros em cada estação de monitoramento nas medições realizadas na CH IN1 em 2020. Dessa forma, os resultados analíticos referentes aos parâmetros

monitorados nas águas superficiais, citados acima, foram confrontados com os limites definidos na Deliberação Normativa Conjunta COPAM/CERH-MG nº 01/2008 de acordo com as respectivas classes de enquadramento.

O mapa abaixo apresenta estações da bacia hidrográfica da CH IN1, onde cada estação de monitoramento foi avaliada segundo esses três indicativos. Considerou-se que se em pelo menos uma medição de um determinado parâmetro estivesse em desacordo com os limites da legislação, aquele parâmetro seria considerado em desconformidade no ano de 2020. A pior situação identificada no conjunto total dos resultados dos parâmetros define a situação do indicativo do período em consideração.

A coloração vermelha, no local selecionado para a representação do indicativo (1, 2 ou 3, de acordo com a legenda no mapa), indica que houve desconformidade para algum dos parâmetros avaliados e a azul indica que todos os parâmetros avaliados estiveram em conformidade.

# BACIAS DOS RIOS BURANHÉM (BU1), JUCURUÇU (JU1) e ITANHÉM (IN1) PANORAMA DA QUALIDADE DAS ÁGUAS SUPERFICIAIS 2020



Curso d'água	Estação
Rio Buranhém	BU001
Córrego Manoel Santos	BU002
Rio Itanhém	IN001
Rio Jucuruçú	JU001 e JU003

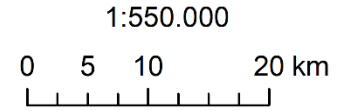
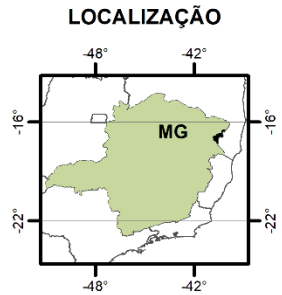
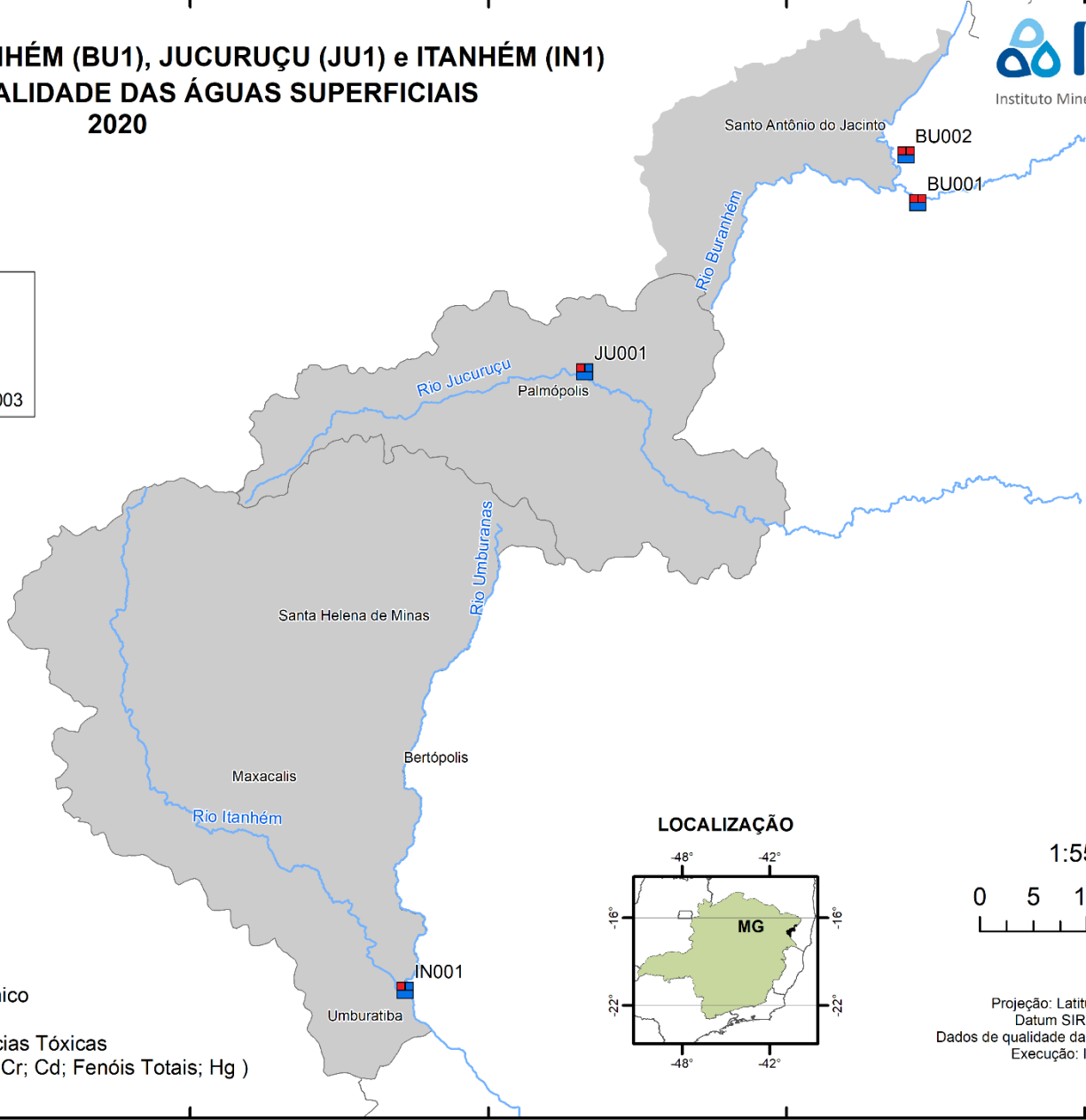


- Em conformidade
- Não conformidade
- Ausência de Resultados

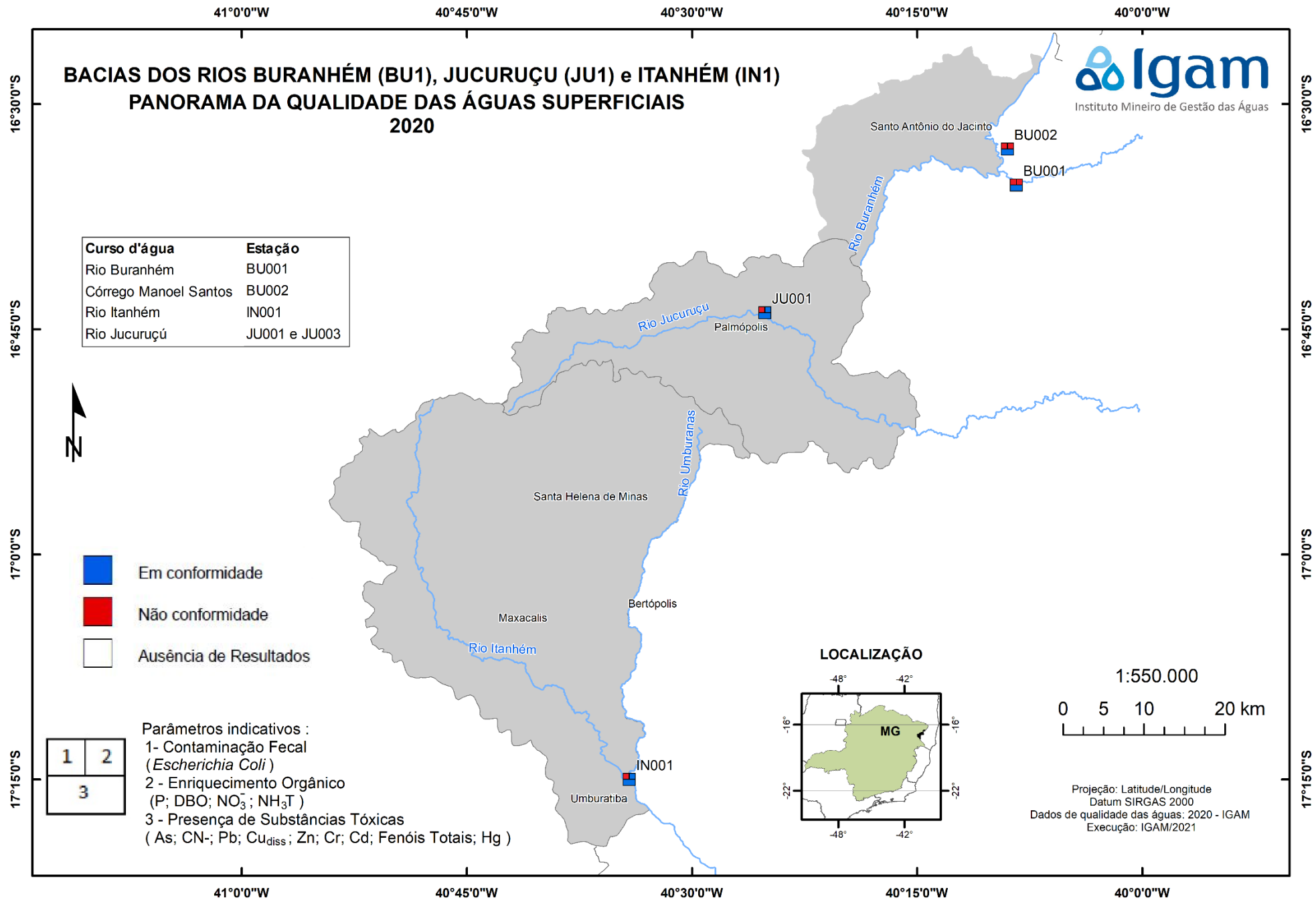
1	2
3	

Parâmetros indicativos :

- 1- Contaminação Fecal (*Escherichia Coli*)
- 2 - Enriquecimento Orgânico (P; DBO; NO<sub>3</sub><sup>-</sup>; NH<sub>3</sub>T)
- 3 - Presença de Substâncias Tóxicas (As; CN<sup>-</sup>; Pb; Cu<sub>diss</sub>; Zn; Cr; Cd; Fenóis Totais; Hg)



Projeção: Latitude/Longitude  
Datum SIRGAS 2000  
Dados de qualidade das águas: 2020 - IGAM  
Execução: IGAM/2021



Considerando-se apenas os três grupos de parâmetros apresentados no mapa, na Tabela 1 são listados aqueles que não atenderam ao limite estabelecido para a classe de enquadramento nas estações de amostragem das CHs em 2020.

Tabela 1: Parâmetros que não atenderam ao limite estabelecido na legislação nas estações de amostragem das CH IN1 no ano de 2020.

Curso D'água	Estação	Classe de Enquadramento	Parâmetros em desconformidade
Rio Itanhém	IN001	Classe 2	<i>Escherichia coli</i>

\***Vermelho:** parâmetros que excederam o limite estabelecido para a classe de enquadramento em 100% ou mais

## Causas e soluções

Os resultados verificados estão associados aos lançamentos de esgotos sanitários, sobretudo dos municípios de Umburatiba. Além disso, as cargas difusas, os processos erosivos e assoreamento também contribuem para impactar a qualidade das águas. Dessa forma, para que as águas sejam devolvidas às suas adequadas condições de qualidade, são necessários investimento em saneamento básico, manejo adequado do solo, preservação da vegetação marginal e ações de educação ambiental.