

45°30'0"W

45°0'0"W

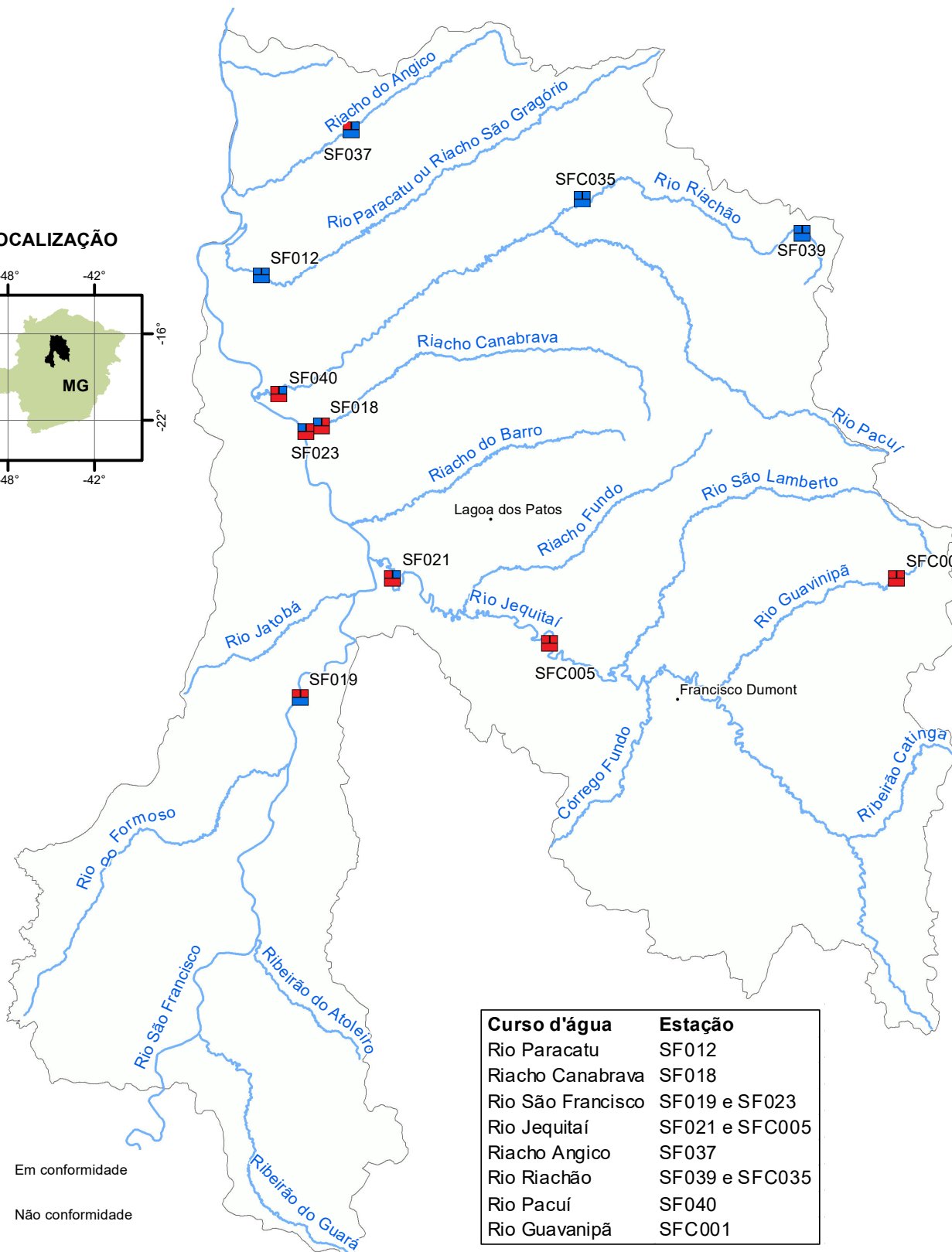
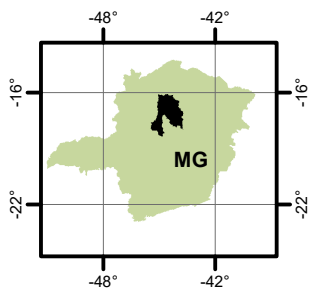
44°30'0"W

44°0'0"W

BACIAS DOS RIOS JEQUITAI E PACUI - UPGRH SF6 PANORAMA DA QUALIDADE DAS ÁGUAS SUPERFICIAIS 2019



LOCALIZAÇÃO



| Curso d'água | Estação |
|-------------------|----------------|
| Rio Paracatu | SF012 |
| Riacho Canabrava | SF018 |
| Rio São Francisco | SF019 e SF023 |
| Rio Jequitai | SF021 e SFC005 |
| Riacho Angico | SF037 |
| Rio Riachão | SF039 e SFC035 |
| Rio Pacuí | SF040 |
| Rio Guavanipã | SFC001 |


- Em conformidade
- Não conformidade
- Ausência de Resultados

Parâmetros indicativos :

- 1- Contaminação Fecal (*Escherichia Coli*)
- 2 - Enriquecimento Orgânico (P; DBO; NO₃⁻; NH₃T)
- 3 - Presença de Substâncias Tóxicas (As; CN⁻; Pb; Cu_{diss}; Zn; Cr; Cd; Fenóis Totais; Hg)

| | |
|---|---|
| 1 | 2 |
| 3 | |

1:1.200.000



Projeção: Latitude/Longitude
 Datum SIRGAS 2000
 Fonte: Base Digital GeoMINAS / Prodemge, 1996
 Dados de qualidade das águas: 2019 - IGAM
 Execução: IGAM/2020

45°30'0"W

45°0'0"W

44°30'0"W

44°0'0"W

16°0'0"S

16°30'0"S

17°0'0"S

17°30'0"S

18°0'0"S

18°30'0"S

16°0'0"S

16°30'0"S

17°0'0"S

17°30'0"S

18°0'0"S

18°30'0"S