









CONVENÇÕES:

-  HIDROGRAFIA
-  RODOVIAS FEDERAIS
-  LIMITE MUNICIPAL
-  LIMITES ESTADUAIS
-  SEDES DAS PRINCIPAIS CIDADES
-  FERROVIAS
-  UPGRHS - Sub Bacias

Escala
1:5.000.000









DATUM: SAD69

VAZÕES MÍNIMAS ESPECÍFICAS (q 95%)

MAPA 8.8

Legenda

Vazões Mínimas Específicas (L/s.km²)

-  0,02 - 1,00
-  1,00 - 2,00
-  2,00 - 4,00
-  4,00 - 6,00
-  6,00 - 8,00
-  8,00 - 9,00

FONTE:Elaboração Própria
Data: Dezembro de 2010



PLANO ESTADUAL DE RECURSOS HIDRICOS

