









CONVENÇÕES:

-  HIDROGRAFIA
-  RODOVIAS FEDERAIS
-  LIMITE MUNICIPAL
-  LIMITES ESTADUAIS
-  SEDES DAS PRINCIPAIS CIDADES
-  FERROVIAS
-  UPGRHS - Sub Bacias

Escala
1:5.000.000









DATUM: SAD69

VAZÕES MÍNIMAS ESPECÍFICAS (q 7,10)

MAPA 8.7

Legenda

Vazões Mínimas Específicas (L/s.km²)

-  0,1 - 2,0
-  2,0 - 4,0
-  4,0 - 6,0
-  6,0 - 8,0
-  8,0 - 10,0
-  10,0 - 10,9

FONTE:Elaboração Própria
Data: Dezembro de 2010

