

44°0'0"W

43°30'0"W

43°0'0"W

42°30'0"W

# ALTO RIO JEQUITINHONHA - UPGRH JQ1

## PANORAMA DA QUALIDADE DAS ÁGUAS SUPERFICIAIS

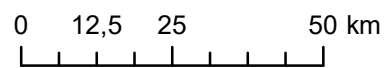
### SEGUNDO TRIMESTRE DE 2018

16°0'0"S  
16°30'0"S  
17°0'0"S  
17°30'0"S  
18°0'0"S  
18°30'0"S

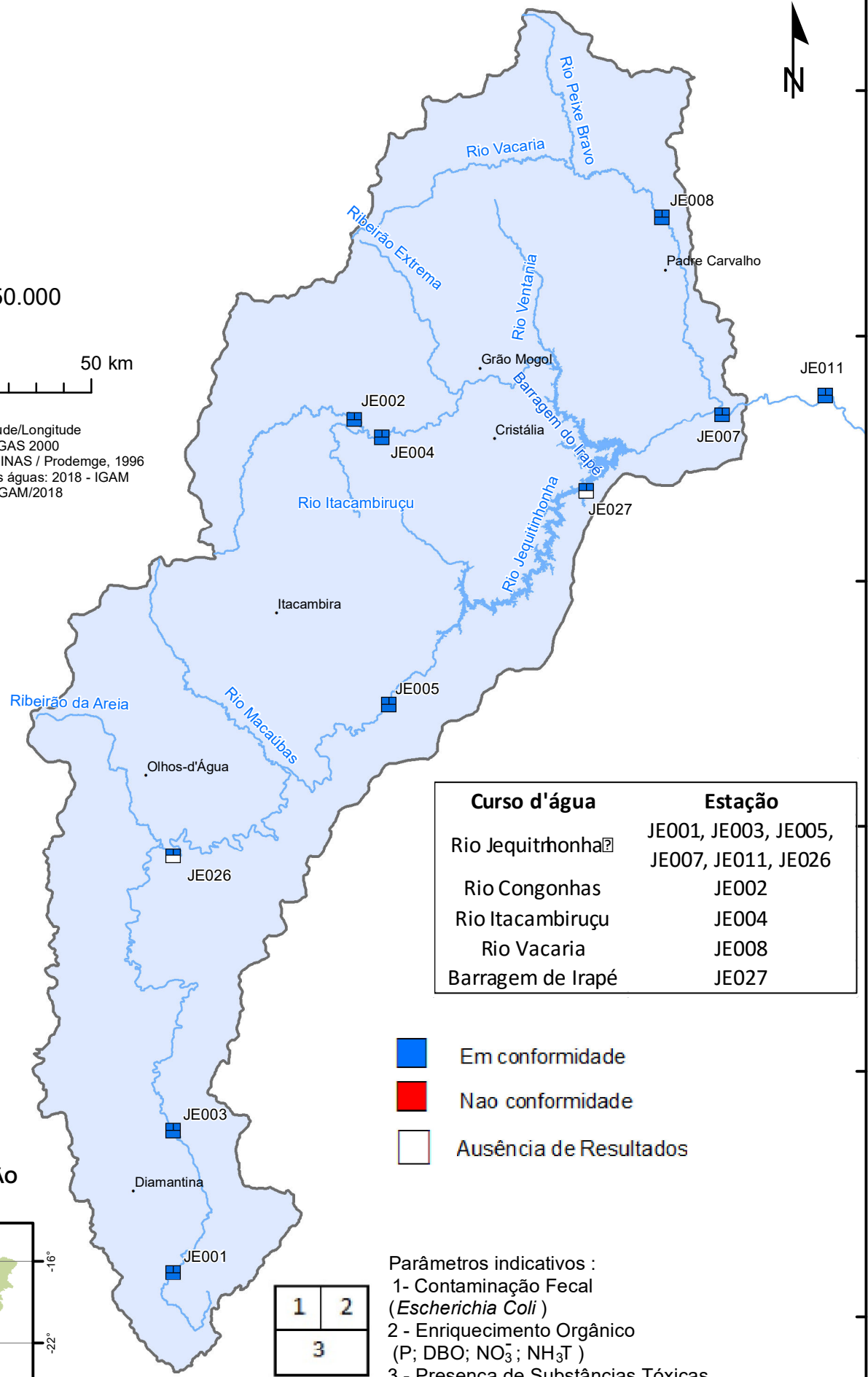
16°0'0"S  
16°30'0"S  
17°0'0"S  
17°30'0"S  
18°0'0"S  
18°30'0"S



1:1.250.000



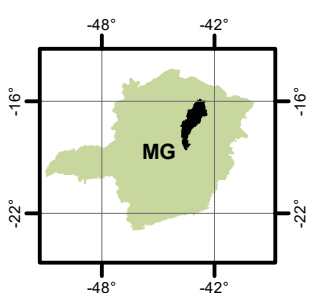
Projeção: Latitude/Longitude  
Datum SIRGAS 2000  
Fonte: Base Digital GeoMINAS / Prodemge, 1996  
Dados de qualidade das águas: 2018 - IGAM  
Execução: IGAM/2018



Curso d'água	Estação
Rio Jequitinhonha	JE001, JE003, JE005, JE007, JE011, JE026
Rio Congonhas	JE002
Rio Itacambiruçu	JE004
Rio Vacaria	JE008
Barragem de Irapé	JE027

- Em conformidade
- Não conformidade
- Ausência de Resultados

#### LOCALIZAÇÃO



1	2
3	

Parâmetros indicativos :

- 1- Contaminação Fecal (*Escherichia Coli*)
- 2 - Enriquecimento Orgânico (P; DBO; NO<sub>3</sub><sup>-</sup>; NH<sub>3</sub>T)
- 3 - Presença de Substâncias Tóxicas (As; CN-; Pb; Cu<sub>diss</sub>; Zn; Cr; Cd; Fenóis Totais; Hg)

44°0'0"W

43°30'0"W

43°0'0"W

42°30'0"W