

BACIA DO RIO SANTO ANTÔNIO - UPGRH DO3

PANORAMA DA QUALIDADE DAS ÁGUAS SUPERFICIAIS

PRIMEIRO TRIMESTRE DE 2018

18°30'0"S

19°0'0"S

19°30'0"S

44°0'0"W

43°30'0"W

43°0'0"W

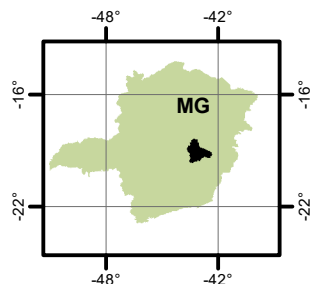
42°30'0"W

18°30'0"S

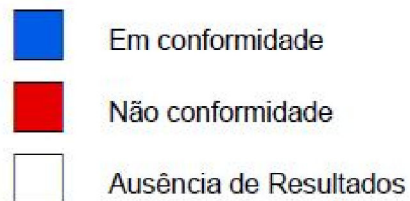

19°0'0"S

19°30'0"S

LOCALIZAÇÃO



1:850.000



Parâmetros indicativos :

1- Contaminação Fecal
(*Escherichia Coli*)

2 - Enriquecimento Orgânico

(P; DBO; NO₃⁻; NH₃^T)

3 - Presença de Substâncias Tóxicas

(As; CN⁻; Pb; Cu_{diss}; Zn; Cr; Cd; Fenóis Totais; Hg)

1	2
3	

Curso d'água	Estação
Rio Santo Antônio	RD039, RD077 e RD081
Rio Preto do Itambé	RD078
Rio do Peixe	RD079
Rio do Tanque	RD080
Rio Guanhães	RD082



Projeção: Latitude/Longitude
Datum SIRGAS 2000
Fonte: Base Digital GeoMINAS / Prodemge, 1996
Dados de qualidade das águas: 2018 - IGAM
Execução: IGAM/2018

44°0'0"W

43°30'0"W

43°0'0"W

42°30'0"W