

44°5'0"W

44°0'0"W

43°55'0"W

BACIA DO RIO DAS VELHAS - REDE DIRIGIDA DA BACIA DO RIBEIRÃO PAMPULHA

PANORAMA DA QUALIDADE DAS ÁGUAS SUPERFICIAIS

TERCEIRO TRIMESTRE DE 2015



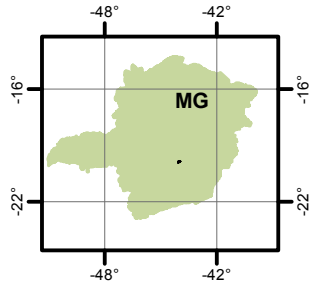
19°50'0"S

19°50'0"S

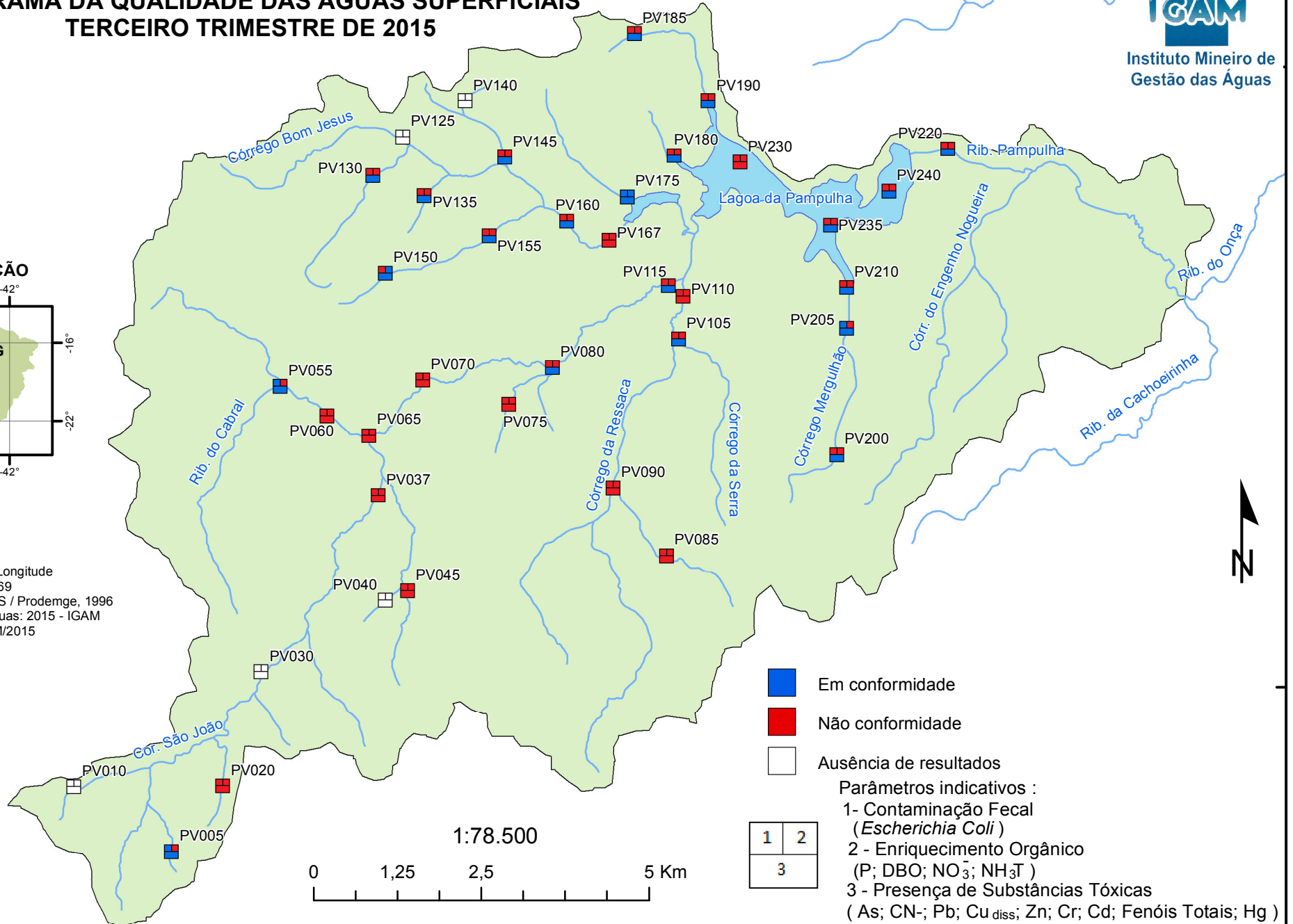
19°55'0"S

19°55'0"S

LOCALIZAÇÃO



Projeção: Latitude/Longitude
 Datum SAD69
 Fonte: Base Digital GeoMINAS / Prodemge, 1996
 Dados de qualidade das águas: 2015 - IGAM
 Execução: IGAM/2015



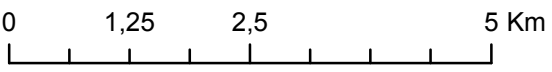
- Em conformidade
- Não conformidade
- Ausência de resultados

Parâmetros indicativos :

- 1- Contaminação Fecal (*Escherichia Coli*)
- 2 - Enriquecimento Orgânico (P; DBO; NO₃; NH₃T)
- 3 - Presença de Substâncias Tóxicas (As; CN⁻; Pb; Cu_{diss}; Zn; Cr; Cd; Fenóis Totais; Hg)

1	2
3	

1:78.500



44°5'0"W

44°0'0"W

43°55'0"W