

42°30'0"W

42°0'0"W

41°30'0"W

41°0'0"W

15°0'0"S

15°0'0"S

# BACIA DO RIO PARDO - UPGRH PA1

## PANORAMA DA QUALIDADE DAS ÁGUAS SUPERFICIAIS

### PRIMEIRO TRIMESTRE DE 2017

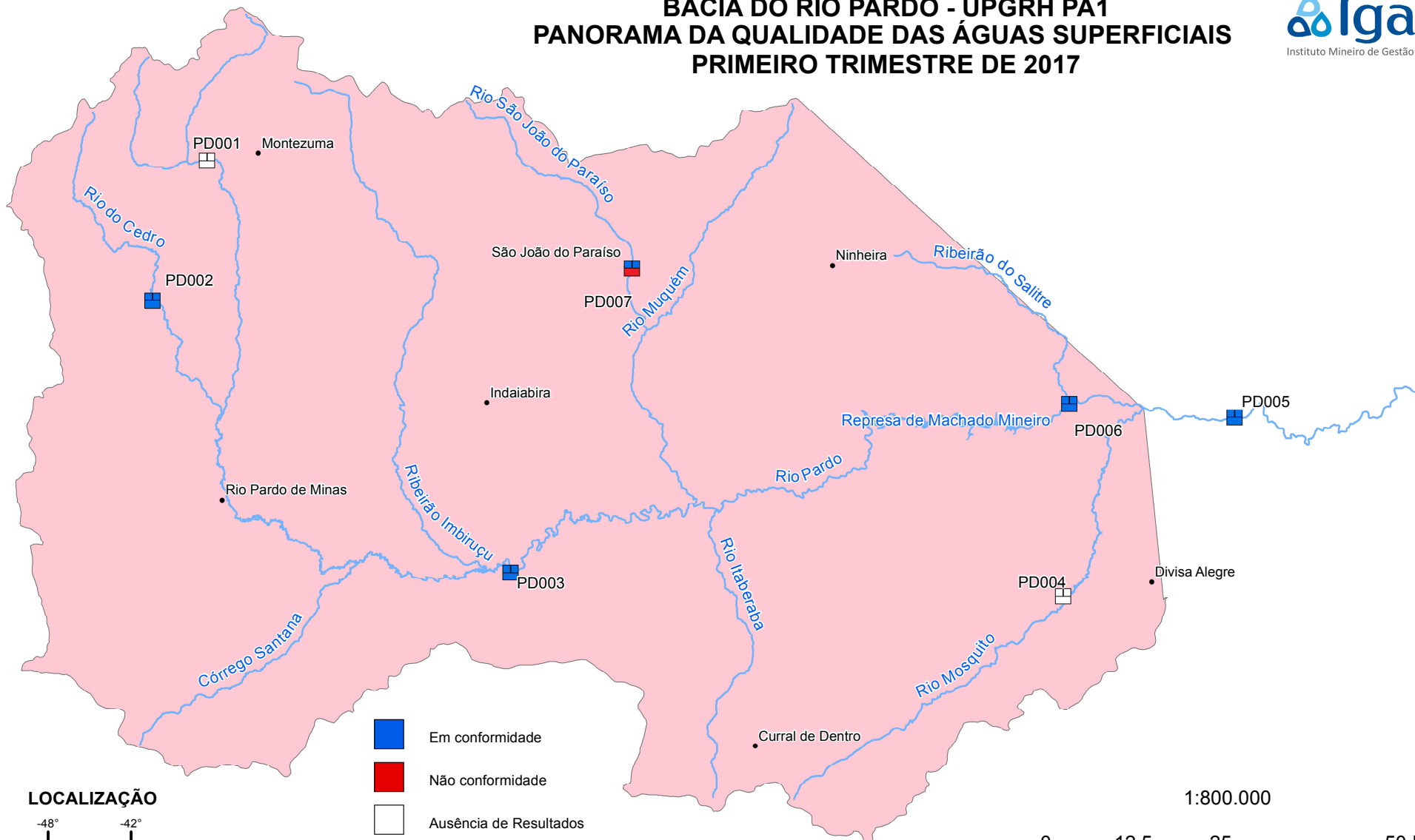


15°30'0"S

15°30'0"S

16°0'0"S

16°0'0"S



- Em conformidade
- Não conformidade
- Ausência de Resultados

1	2
3	

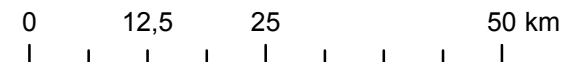
Parâmetros indicativos :

1- Contaminação Fecal  
(*Escherichia Coli*)

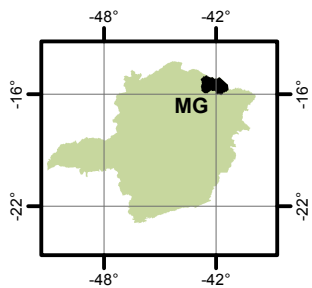
2 - Enriquecimento Orgânico  
(P; DBO; NO<sub>3</sub><sup>-</sup>; NH<sub>3</sub>T)

3 - Presença de Substâncias Tóxicas  
(As; CN<sup>-</sup>; Pb; Cu<sub>diss</sub>; Zn; Cr; Cd; Fenóis Totais; Hg)

1:800.000



#### LOCALIZAÇÃO



Projeção: Latitude/Longitude  
Datum SIRGAS 2000  
Fonte: Base Digital GeoMINAS / Prodemge, 1996  
Dados de qualidade das águas: 2017 - IGAM  
Execução: IGAM/2017

42°30'0"W

42°0'0"W

41°30'0"W

41°0'0"W