

45°36'0"W

44°24'0"W

43°12'0"W

42°0'0"W



BACIA DO RIO SÃO FRANCISCO - UPGRHs SF9 e SF10
QUALIDADE DAS ÁGUAS SUPERFICIAIS - MÉDIA ANUAL DE 2016

14°24'0"S



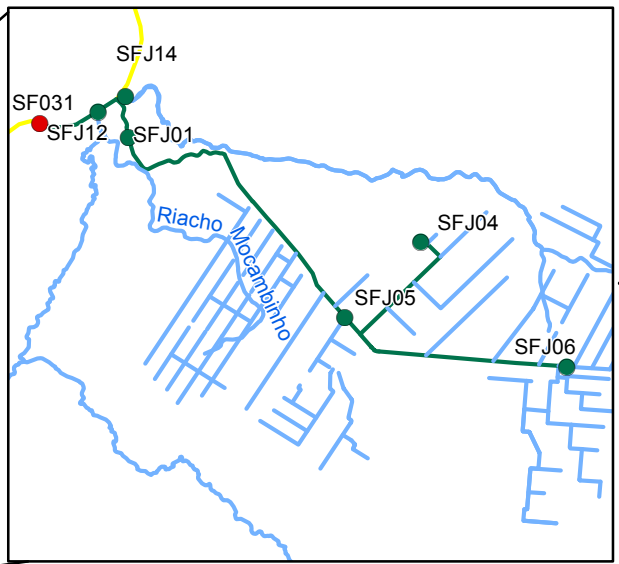
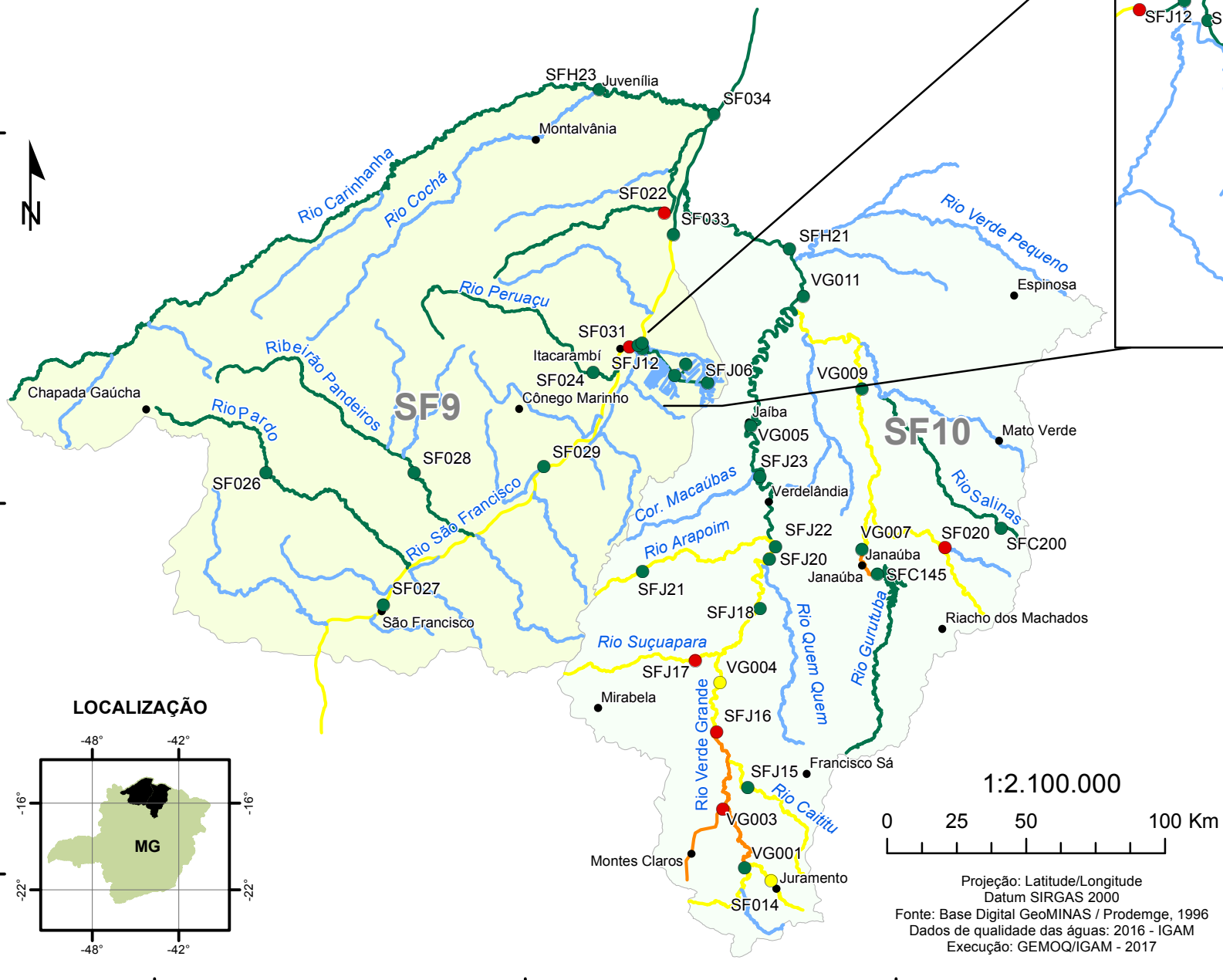
15°36'0"S

16°48'0"S

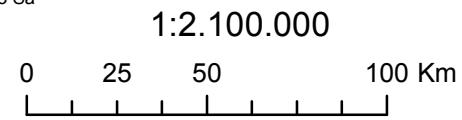
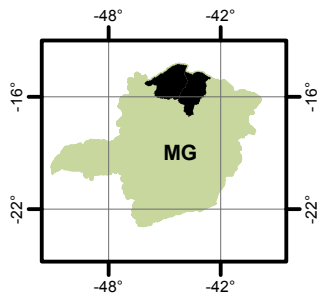
14°24'0"S

15°36'0"S

16°48'0"S



LOCALIZAÇÃO



Projeção: Latitude/Longitude
Datum SIRGAS 2000
Fonte: Base Digital GeoMINAS / Prodemge, 1996
Dados de qualidade das águas: 2016 - IGAM
Execução: GEMOQ/IGAM - 2017

CONTAMINAÇÃO POR TÓXICOS

- Baixa
- Média
- Alta
- Classe Especial
- Coleta não realizada

ÍNDICE DE QUALIDADE DA ÁGUA

- ~ Sem Estação de Amostragem
- ~ Excelente 90 < IQA ≤ 100
- ~ Bom 70 < IQA ≤ 90
- ~ Médio 50 < IQA ≤ 70
- ~ Ruim 25 < IQA ≤ 50
- ~ Muito Ruim 00 < IQA ≤ 25
- ~ Coleta Não Realizada

UNIDADES DE PLANEJAMENTO

- Afluentes do Rio Verde Grande
- Rios Pandeiros e Calindó
- Sede Municipal

45°36'0"W

44°24'0"W

43°12'0"W

42°0'0"W