

44°0'0"W 43°0'0"W 42°0'0"W 41°0'0"W 40°0'0"W 39°0'0"W



BACIA DO RIO JEQUITINHONHA - UPGRHs JQ1, JQ2, JQ3

QUALIDADE DAS ÁGUAS SUPERFICIAIS - MÉDIA ANUAL DE 2016



16°0'0"S

17°0'0"S

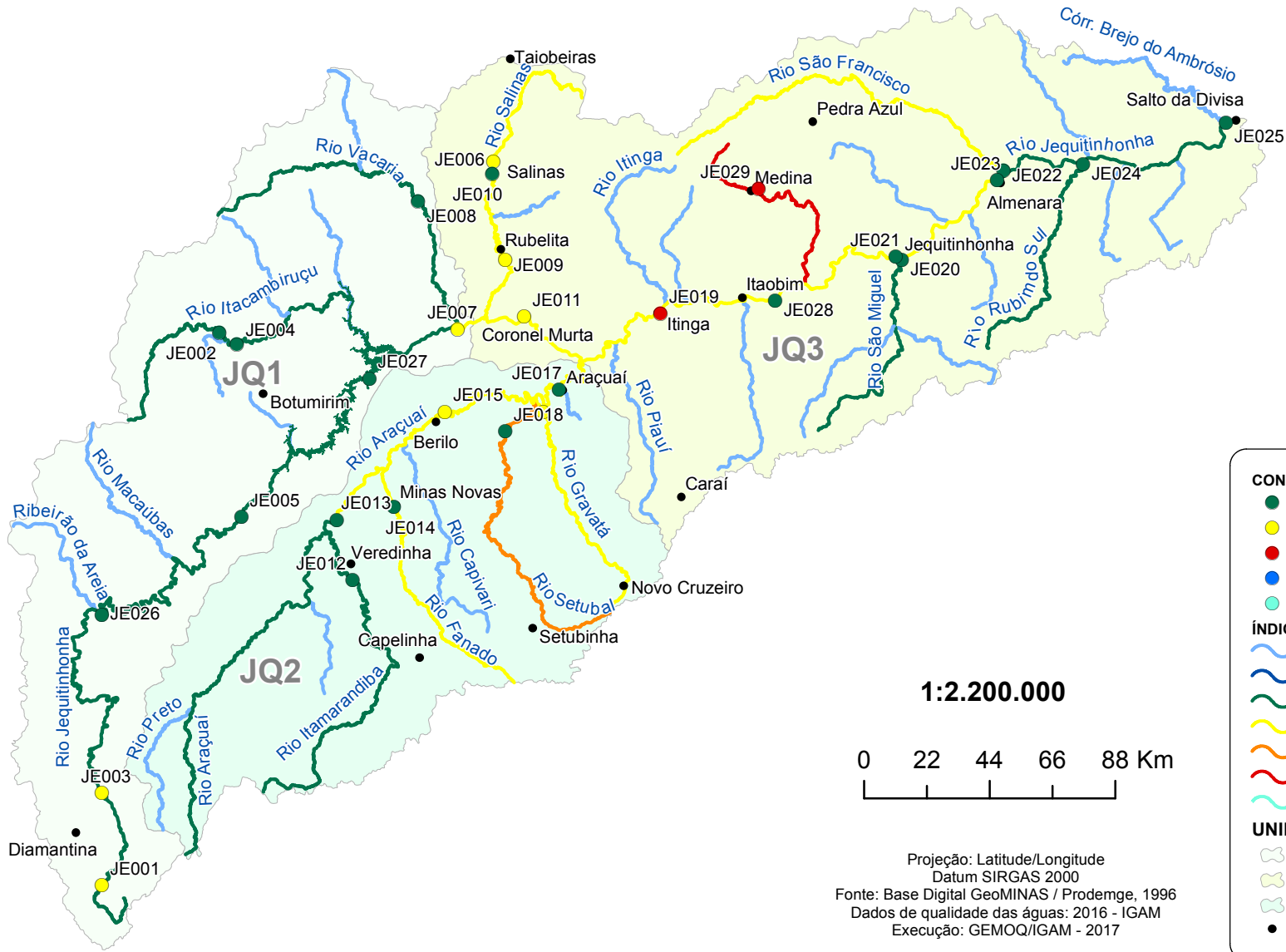
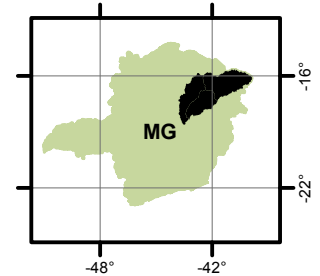
18°0'0"S

16°0'0"S

17°0'0"S

18°0'0"S

LOCALIZAÇÃO



CONTAMINAÇÃO POR TÓXICOS

- Baixa
- Média
- Alta
- Classe Especial
- Coleta não realizada

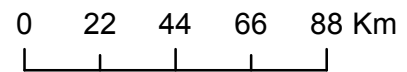
ÍNDICE DE QUALIDADE DA ÁGUA

- Sem Estação de Amostragem
- Excelente $90 < IQA \leq 100$
- Bom $70 < IQA \leq 90$
- Médio $50 < IQA \leq 70$
- Ruim $25 < IQA \leq 50$
- Muito Ruim $00 < IQA \leq 25$
- Coleta Não Realizada

UNIDADES DE PLANEJAMENTO

- Alto Jequitinhonha
- Médio / Baixo Jequitinhonha
- Rio Araçuaí
- Sedes Municipais

1:2.200.000



Projeção: Latitude/Longitude
Datum SIRGAS 2000
Fonte: Base Digital GeoMINAS / Prodemge, 1996
Dados de qualidade das águas: 2016 - IGAM
Execução: GEMOQ/IGAM - 2017

44°0'0"W 43°0'0"W 42°0'0"W 41°0'0"W 40°0'0"W 39°0'0"W