

45°30'0"W

45°0'0"W

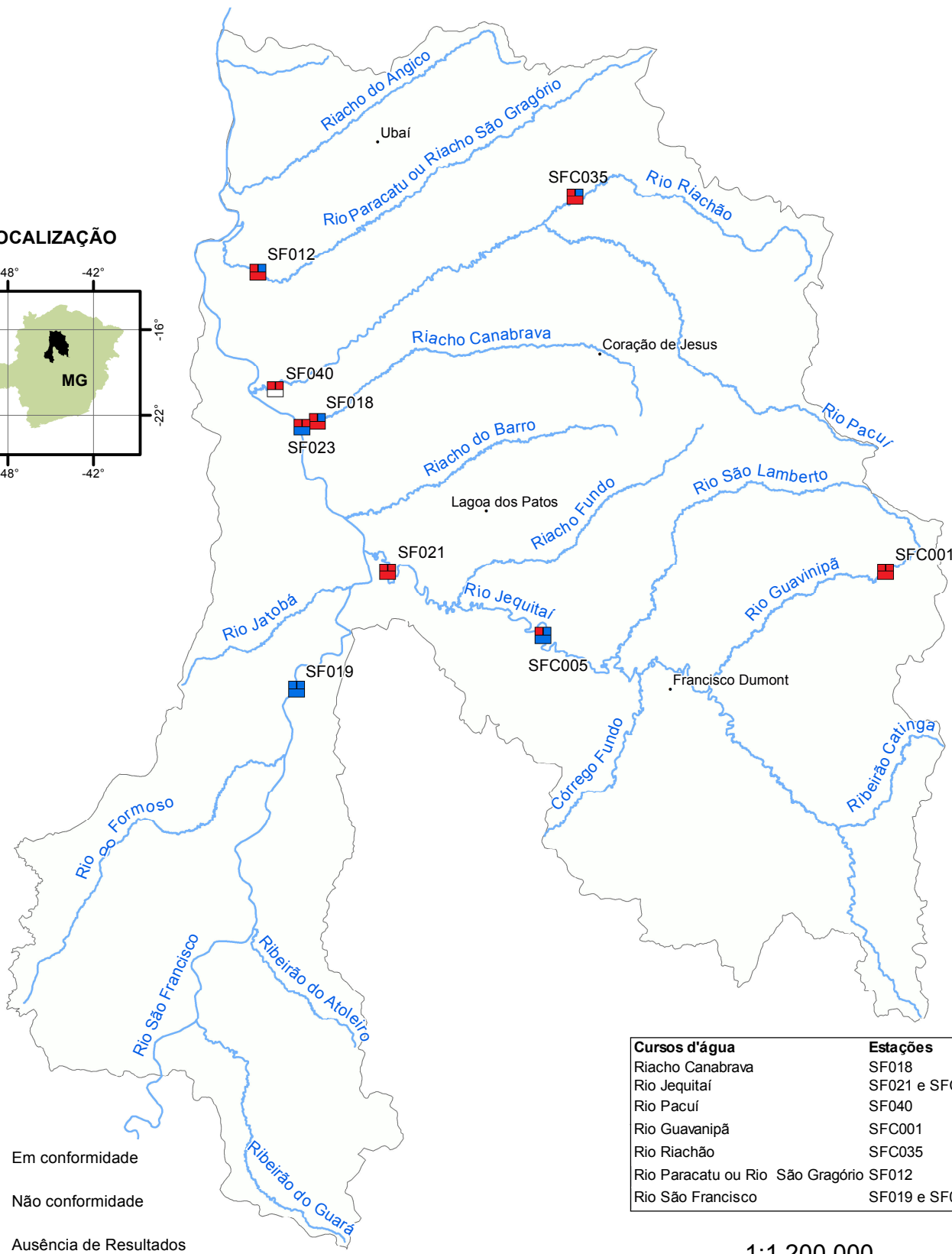
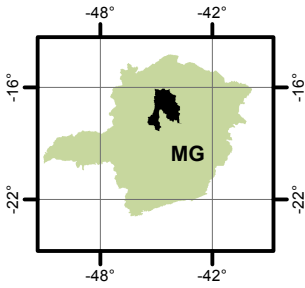
44°30'0"W

44°0'0"W

# BACIAS DOS RIOS JEQUITAI E PACUI - UPRH SF6 PANORAMA DA QUALIDADE DAS ÁGUAS SUPERFICIAIS QUARTO TRIMESTRE DE 2016



## LOCALIZAÇÃO



- Em conformidade
- Não conformidade
- Ausência de Resultados

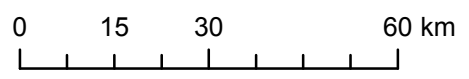
Cursos d'água	Estações
Riacho Canabrava	SF018
Rio Jequitai	SF021 e SFC005
Rio Pacuí	SF040
Rio Guavinipã	SFC001
Rio Riachão	SFC035
Rio Paracatu ou Rio São Gragório	SF012
Rio São Francisco	SF019 e SF023

Parâmetros indicativos :

- 1- Contaminação Fecal (*Escherichia Coli*)
- 2 - Enriquecimento Orgânico (P; DBO; NO<sub>3</sub><sup>-</sup>; NH<sub>3</sub>T)
- 3 - Presença de Substâncias Tóxicas (As; CN<sup>-</sup>; Pb; Cu<sub>diss</sub>; Zn; Cr; Cd; Fenóis Totais; Hg)

1	2
3	

1:1.200.000



Projeção: Latitude/Longitude  
Datum SIRGAS 2000  
Fonte: Base Digital GeoMINAS / Prodemge, 1996  
Dados de qualidade das águas: 2016 - IGAM  
Execução: IGAM/2017

45°30'0"W

45°0'0"W

44°30'0"W

44°0'0"W

16°0'0"S  
16°30'0"S  
17°0'0"S  
17°30'0"S  
18°0'0"S  
18°30'0"S

16°0'0"S  
16°30'0"S  
17°0'0"S  
17°30'0"S  
18°0'0"S  
18°30'0"S