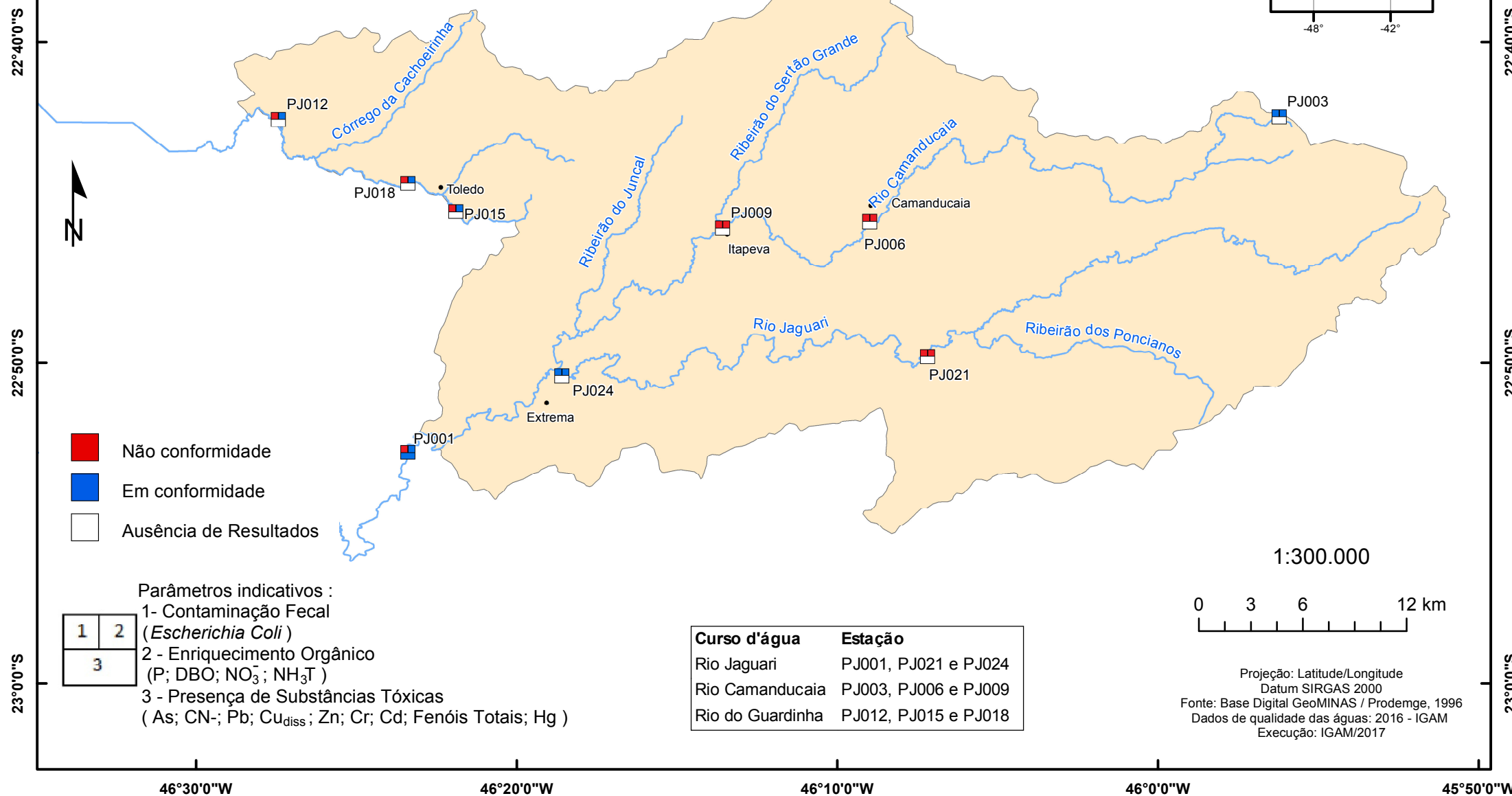
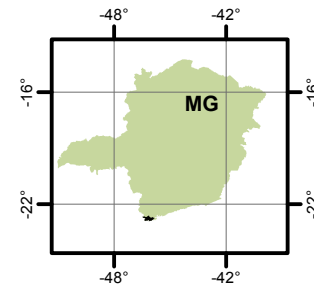


# BACIAS DOS RIOS PIRACICABA E JAGUARI - UPGRH PJ1 PANORAMA DA QUALIDADE DAS ÁGUAS SUPERFICIAIS QUARTO TRIMESTRE DE 2016

LOCALIZAÇÃO



- Não conformidade
- Em conformidade
- Ausência de Resultados

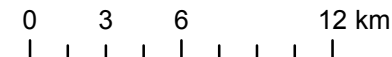
Parâmetros indicativos :

1	2
3	

- 1- Contaminação Fecal (*Escherichia Coli*)
- 2 - Enriquecimento Orgânico (P; DBO; NO<sub>3</sub><sup>-</sup>; NH<sub>3</sub>T)
- 3 - Presença de Substâncias Tóxicas (As; CN<sup>-</sup>; Pb; Cu<sub>diss</sub>; Zn; Cr; Cd; Fenóis Totais; Hg)

Curso d'água	Estação
Rio Jaguarí	PJ001, PJ021 e PJ024
Rio Camanducaia	PJ003, PJ006 e PJ009
Rio do Gardinha	PJ012, PJ015 e PJ018

1:300.000



Projeção: Latitude/Longitude  
Datum SIRGAS 2000  
Fonte: Base Digital GeoMINAS / Prodemge, 1996  
Dados de qualidade das águas: 2016 - IGAM  
Execução: IGAM/2017