

BACIA DO RIO MANHUAÇU - UPGRH DO6

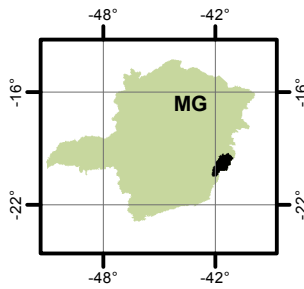
PANORAMA DA QUALIDADE DAS ÁGUAS SUPERFICIAIS

TERCEIRO TRIMESTRE DE 2016



INSTITUTO MINEIRO
DE GESTÃO DAS ÁGUAS

LOCALIZAÇÃO



19°30'0"S

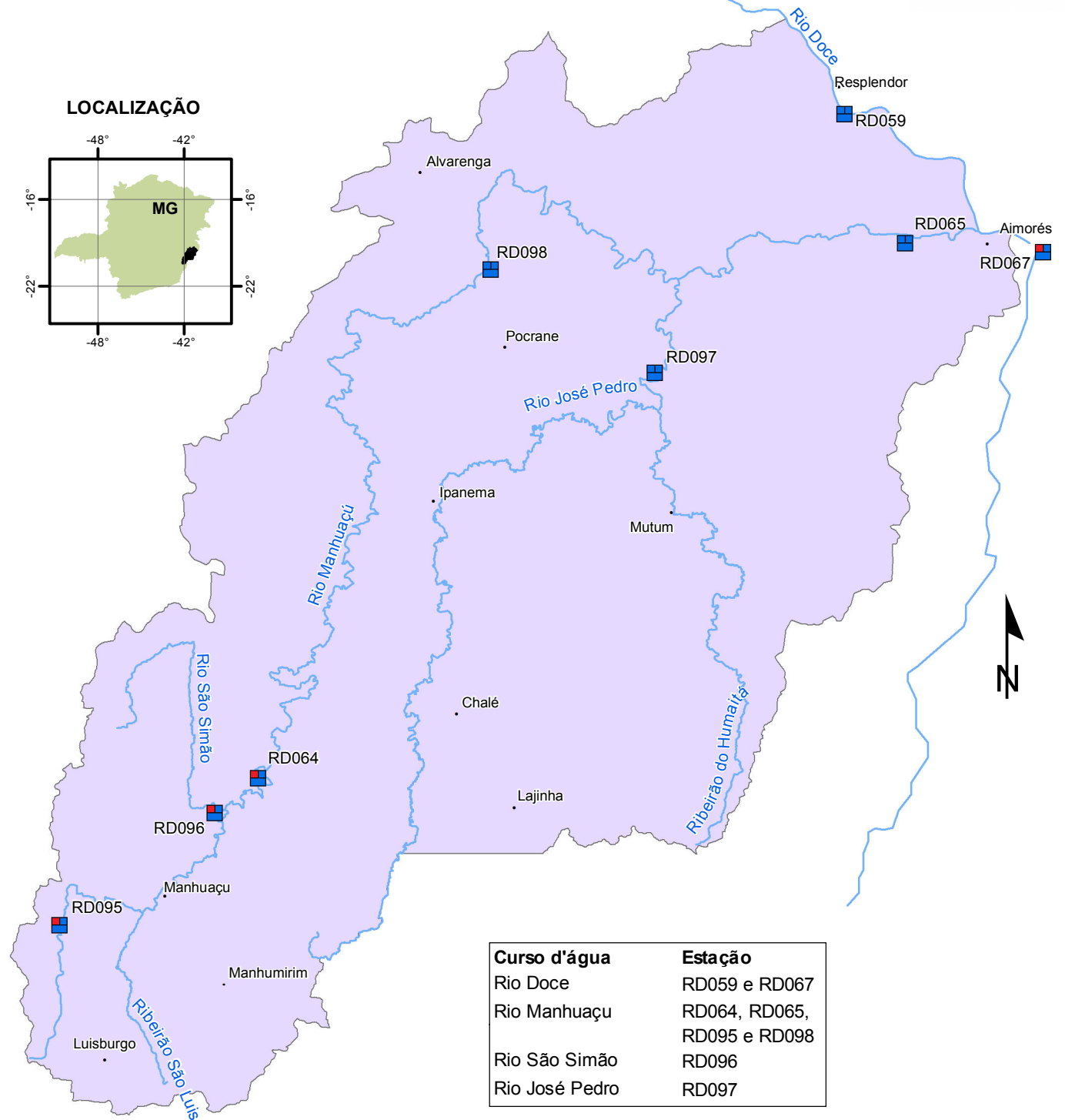
20°0'0"S

20°30'0"S



19°30'0"S

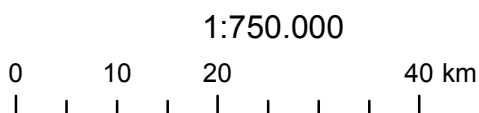
20°0'0"S

20°30'0"S



Curso d'água	Estação
Rio Doce	RD059 e RD067
Rio Manhuaçu	RD064, RD065, RD095 e RD098
Rio São Simão	RD096
Rio José Pedro	RD097

 Em conformidade
 Não conformidade



Projeção: Latitude/Longitude
 Datum SIRGAS 2000
 Fonte: Base Digital GeoMINAS / Prodemge, 1996
 Dados de qualidade das águas: 2016 - IGAM
 Execução: IGAM/2016

1	2
3	

Parâmetros indicativos :

- Contaminação Fecal (*Escherichia Coli*)
- Enriquecimento Orgânico (P; DBO; NO_3^- ; NH_4^+)
- Presença de Substâncias Tóxicas (As; CN^- ; Pb; Cu_{diss} ; Zn; Cr; Cd; Fenóis Totais; Hg)