

51°0'0"W

50°0'0"W

49°0'0"W

48°0'0"W



BAIXO RIO GRANDE - UPGRH GD8

PANORAMA DA QUALIDADE DAS ÁGUAS SUPERFICIAIS

SEGUNDO TRIMESTRE DE 2016

19°0'0"S

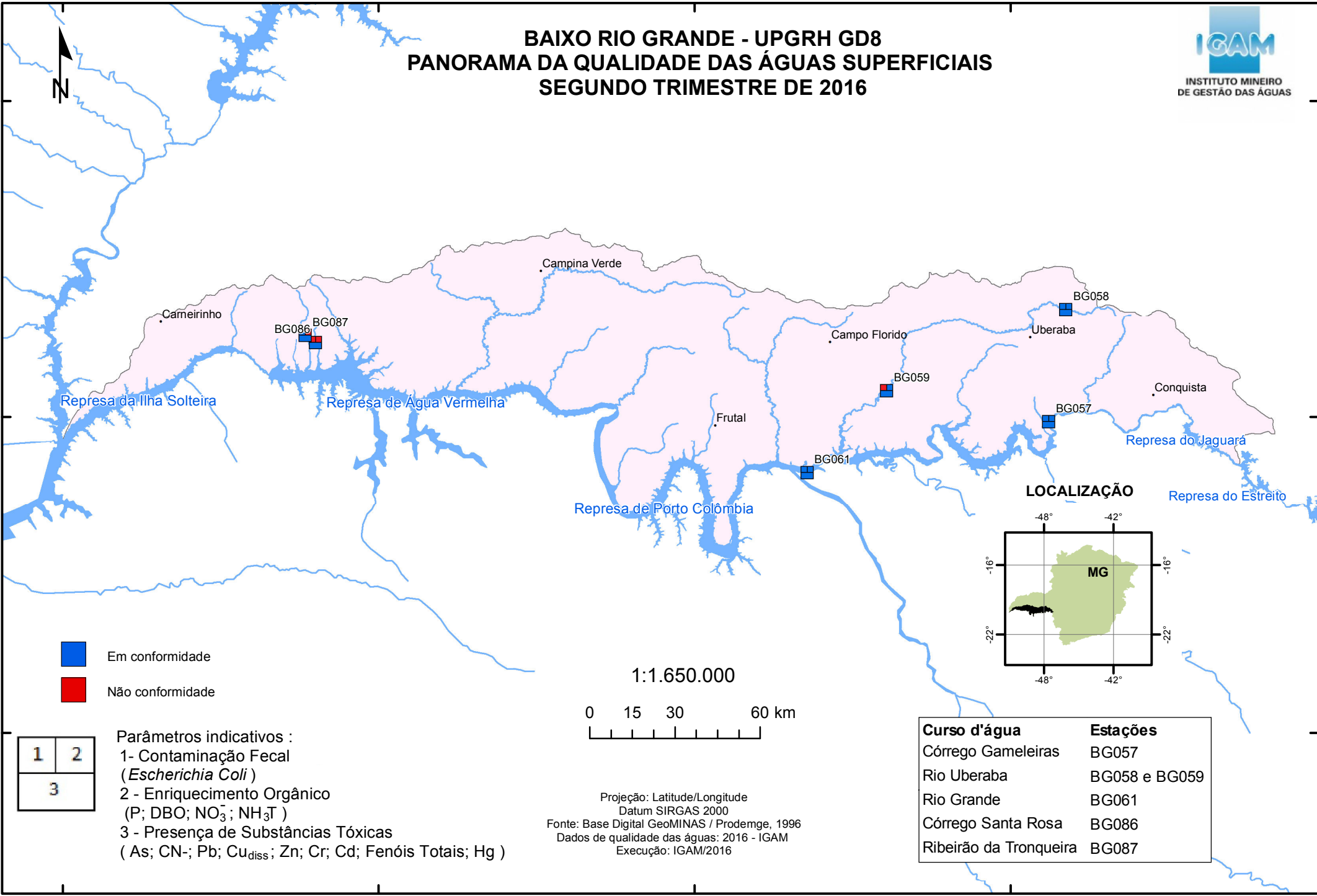
19°0'0"S

20°0'0"S

20°0'0"S

21°0'0"S

21°0'0"S



- Em conformidade
- Não conformidade


1	2
3	

Parâmetros indicativos :

1- Contaminação Fecal (*Escherichia Coli*)

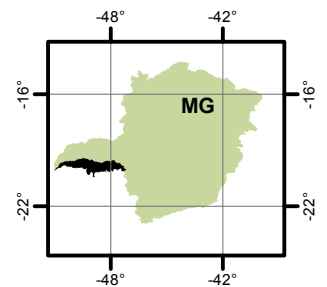
2 - Enriquecimento Orgânico (P; DBO; NO₃⁻; NH₃T)

3 - Presença de Substâncias Tóxicas (As; CN⁻; Pb; Cu_{diss}; Zn; Cr; Cd; Fenóis Totais; Hg)



Projeção: Latitude/Longitude
 Datum SIRGAS 2000
 Fonte: Base Digital GeoMINAS / Prodemge, 1996
 Dados de qualidade das águas: 2016 - IGAM
 Execução: IGAM/2016

LOCALIZAÇÃO



Curso d'água	Estações
Córrego Gameleiras	BG057
Rio Uberaba	BG058 e BG059
Rio Grande	BG061
Córrego Santa Rosa	BG086
Ribeirão da Tronqueira	BG087

51°0'0"W

50°0'0"W

49°0'0"W

48°0'0"W