

44°0'0"W

43°30'0"W

43°0'0"W

42°30'0"W

42°0'0"W

# BACIA DO RIO ARAÇUAÍ - UPGRH JQ2


## PANORAMA DA QUALIDADE DAS ÁGUAS SUPERFICIAIS - 2015



Instituto Mineiro de Gestão das Águas

Curso d'água	Estação
Rio Itamarandiba	JE012
Rio Araçuaí	JE013, JE015 e JE017
Rio Fanado	JE014
Rio Gravatá	JE016
Rio Setúbal	JE018

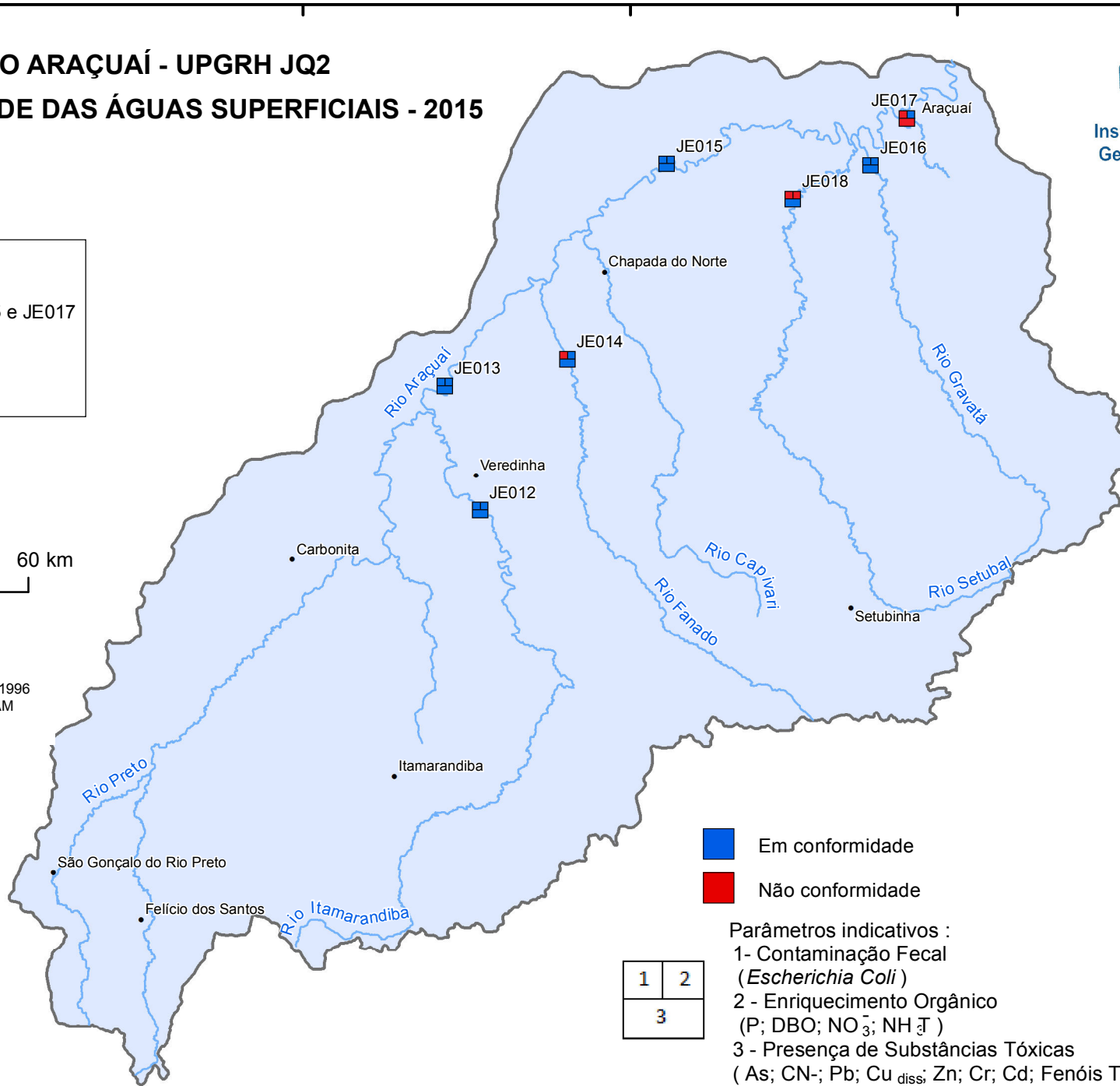
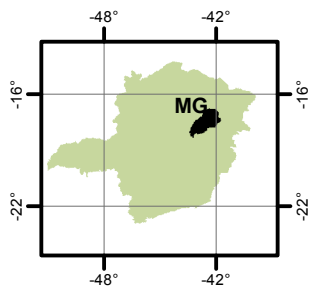
1:1.000.000



Projeção: Latitude/Longitude  
Datum SAD69

Fonte: Base Digital GeoMINAS / Prodemge, 1996  
Dados de qualidade das águas: 2015 - IGAM  
Execução: IGAM/2016

### LOCALIZAÇÃO



- Em conformidade
- Não conformidade

Parâmetros indicativos :

- 1 - Contaminação Fecal (*Escherichia Coli*)
- 2 - Enriquecimento Orgânico (P; DBO; NO<sub>3</sub><sup>-</sup>; NH<sub>4</sub><sup>+</sup>)
- 3 - Presença de Substâncias Tóxicas (As; CN<sup>-</sup>; Pb; Cu<sub>diss</sub>; Zn; Cr; Cd; Fenóis Totais; Hg)

1	2
3	

17°0'0"S

17°30'0"S

18°0'0"S

17°0'0"S

17°30'0"S

18°0'0"S

44°0'0"W

43°30'0"W

43°0'0"W

42°30'0"W

42°0'0"W