

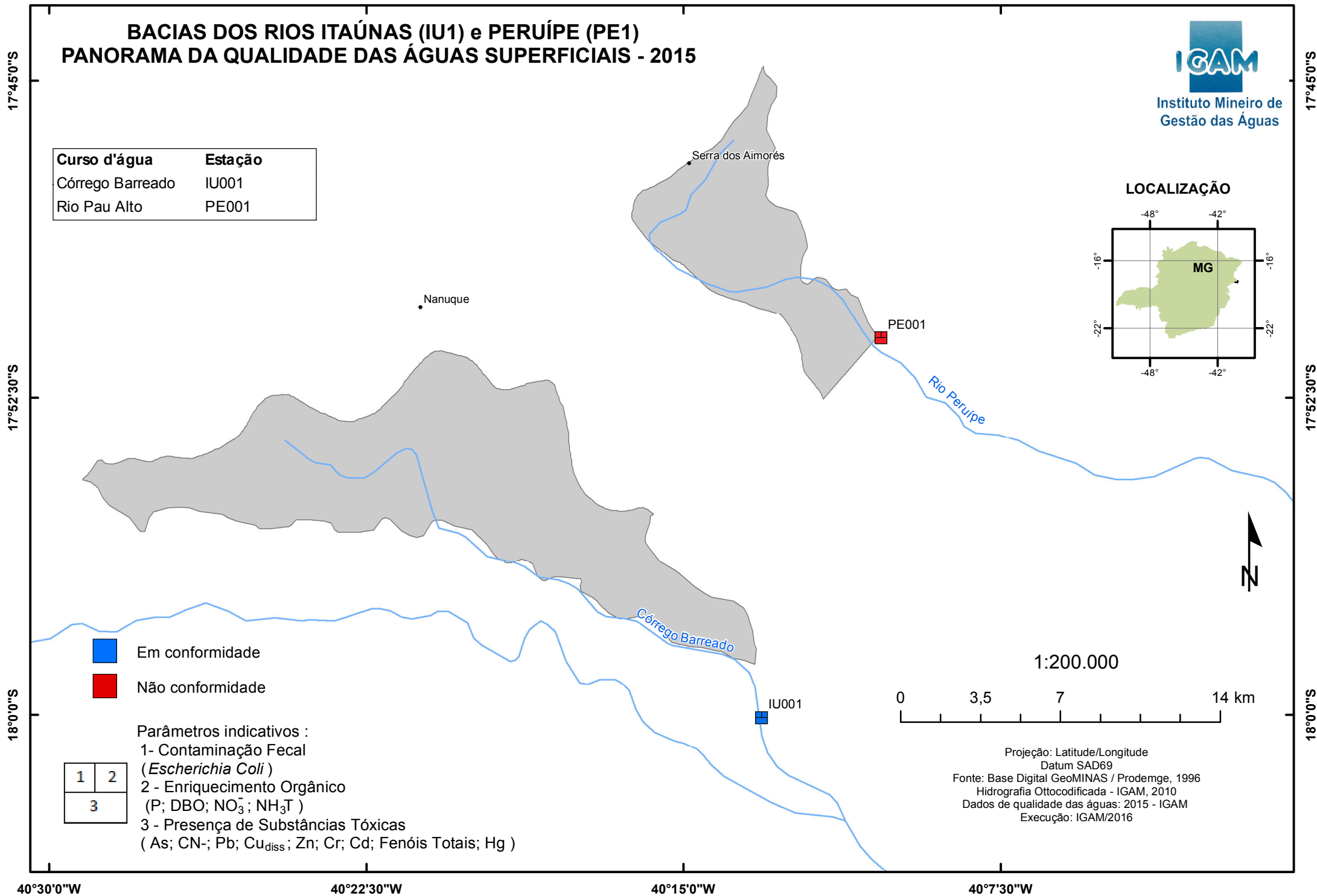
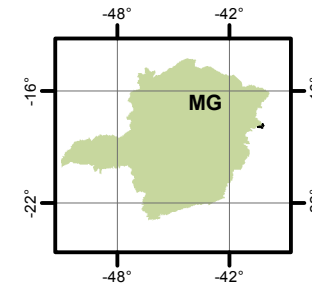
BACIAS DOS RIOS ITAÚNAS (IU1) e PERUÍPE (PE1) PANORAMA DA QUALIDADE DAS ÁGUAS SUPERFICIAIS - 2015



Instituto Mineiro de
Gestão das Águas

Curso d'água	Estação
Córrego Barreado	IU001
Rio Pau Alto	PE001

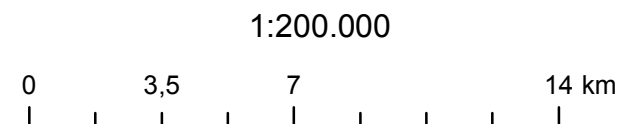
LOCALIZAÇÃO



- Em conformidade
- Não conformidade

Parâmetros indicativos :
 1- Contaminação Fecal
 (*Escherichia Coli*)
 2 - Enriquecimento Orgânico
 (P; DBO; NO₃⁻; NH₃T)
 3 - Presença de Substâncias Tóxicas
 (As; CN⁻; Pb; Cu_{diss}; Zn; Cr; Cd; Fenóis Totais; Hg)

1	2
3	



Projeção: Latitude/Longitude
 Datum SAD69
 Fonte: Base Digital GeoMINAS / Prodemge, 1996
 Hidrografia Ottocodificada - IGAM, 2010
 Dados de qualidade das águas: 2015 - IGAM
 Execução: IGAM/2016