

44°0'0"W

43°30'0"W

43°0'0"W

42°30'0"W



Instituto Mineiro de
Gestão das Águas

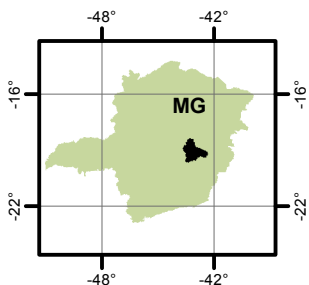
BACIA DO RIO SANTO ANTÔNIO - UPGRH DO3

PANORAMA DA QUALIDADE DAS ÁGUAS SUPERFICIAIS - QUARTO TRIMESTRE DE 2015




Curso d'água	Estação
Rio Santo Antônio	RD039, RD077 e RD081
Rio Preto do Itambé	RD078
Rio do Peixe	RD079
Rio do Tanque	RD080
Rio Guanhães	RD082

LOCALIZAÇÃO



1:850.000



- Em conformidade
- Não Conformidade

Parâmetros indicativos :

1- Contaminação Fecal

(*Escherichia Coli*)

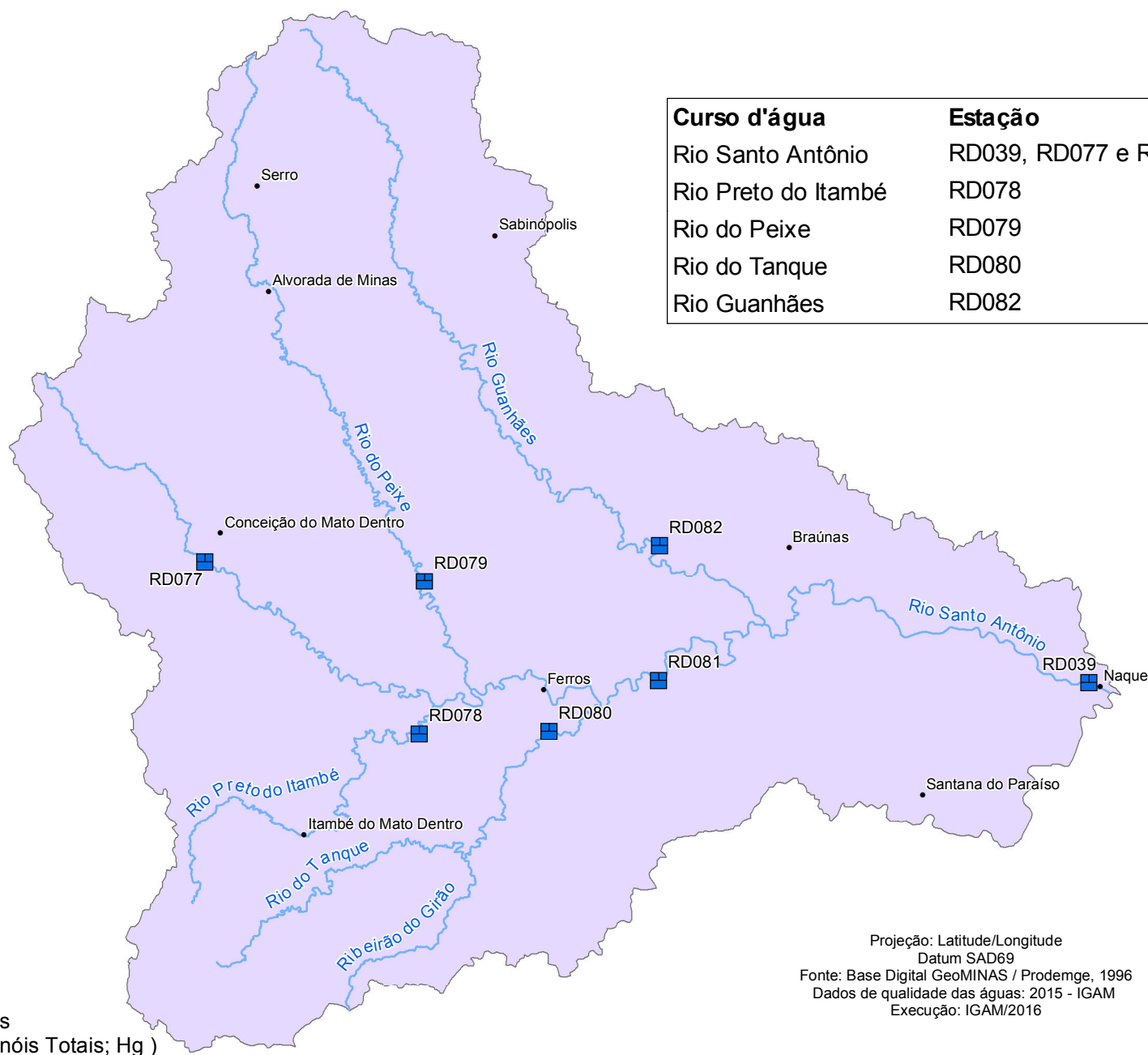
2 - Enriquecimento Orgânico

(P; DBO; NO₃⁻; NH₃T)

3 - Presença de Substâncias Tóxicas

(As; CN⁻; Pb; Cu_{diss}; Zn; Cr; Cd; Fenóis Totais; Hg)

1	2
3	



Projeção: Latitude/Longitude
 Datum SAD69
 Fonte: Base Digital GeoMINAS / Prodemge, 1996
 Dados de qualidade das águas: 2015 - IGAM
 Execução: IGAM/2016

44°0'0"W

43°30'0"W

43°0'0"W

42°30'0"W

18°30'0"S

18°30'0"S

19°0'0"S

19°0'0"S

19°30'0"S

19°30'0"S