

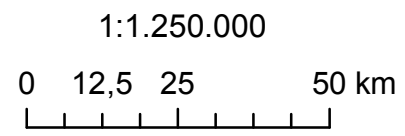
BAGIA DO RIO-PIRANGA - UPGRH-DO1

PANORAMA DA QUALIDADE DAS ÁGUAS SUPERFICIAIS
QUARTO TRIMESTRE DE 2015



Instituto Mineiro de
Gestão das Águas

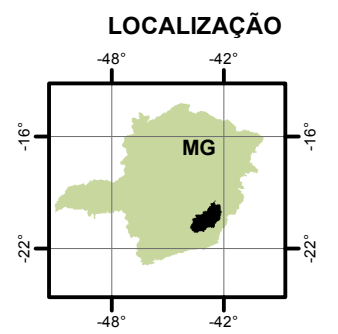
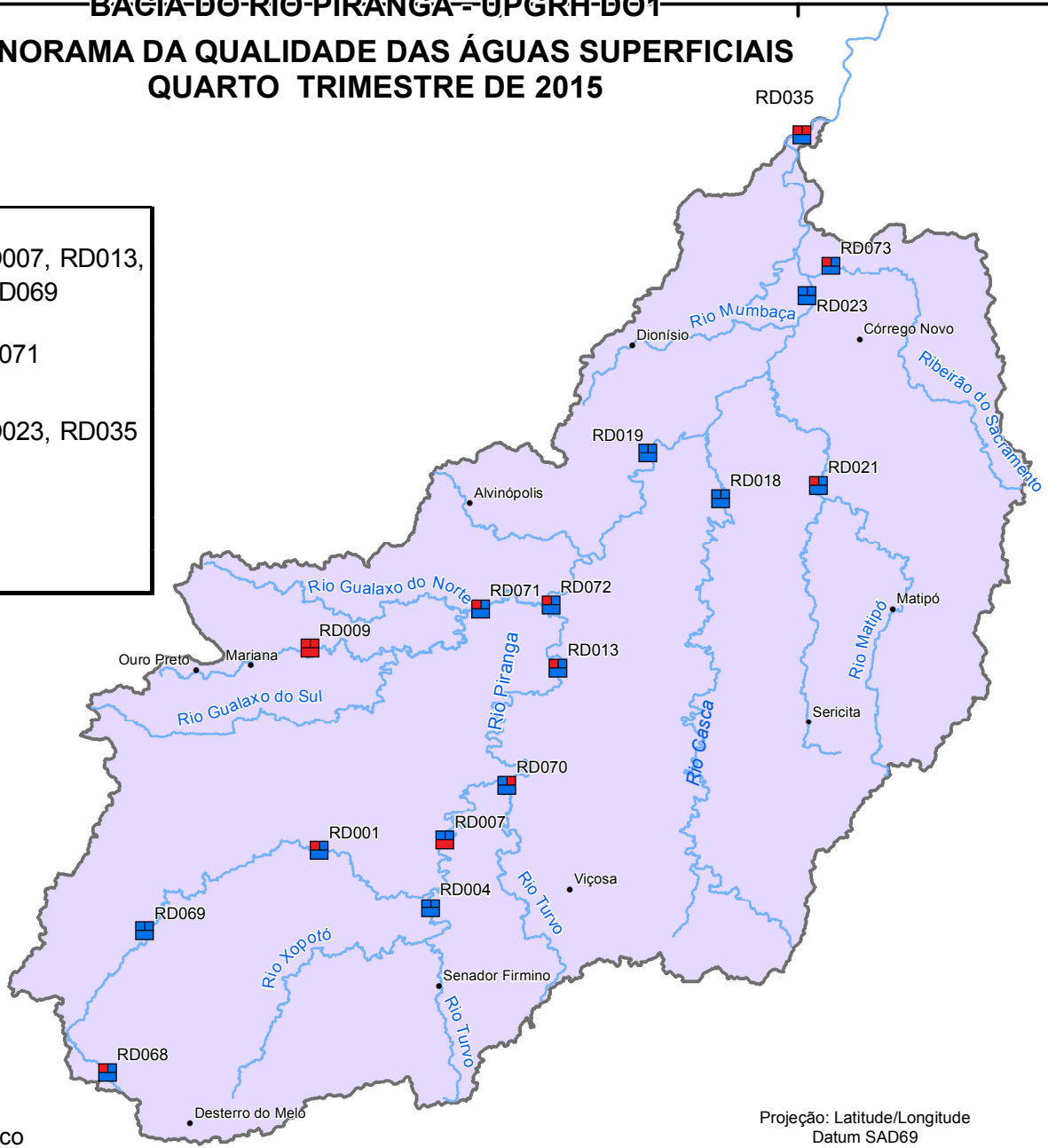
Curso d'água	Estação
Rio Piranga	RD001, RD007, RD013, RD068 e RD069
Rio Xopotó	RD004
Rio do Carmo	D009 e RD071
Rio Casca	RD018
Rio Doce	RD019, RD023, RD035 e RD072
Rio Matipó	RD021
Rio Turvo	RD070
Ribeirão do Sacramento	RD073



- Em conformidade
- Não conformidade

Parâmetros indicativos :
 1- Contaminação Fecal (*Escherichia Coli*)
 2 - Enriquecimento Orgânico (P; DBO; N_O ; NH T)
 3 - Presença de Substâncias Tóxicas (As; CN-; Pb; Cu_{diss}; Zn; Cr; Cd; Fenóis Totais; Hg)

1	2
3	



Projeção: Latitude/Longitude
 Datum SAD69
 Fonte: Base Digital GeoMINAS / Prodemge, 1996
 Dados de qualidade das águas: 2015 - IGAM
 Execução: IGAM/2016