

45°30'0"W

45°0'0"W

44°30'0"W

44°0'0"W

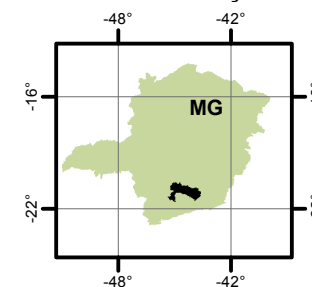
43°30'0"W



Instituto Mineiro de  
Gestão das Águas

# BACIA DO RIO DAS MORTES - UPGRH GD2 PANORAMA DA QUALIDADE DAS ÁGUAS SUPERFICIAIS TERCEIRO TRIMESTRE DE 2015

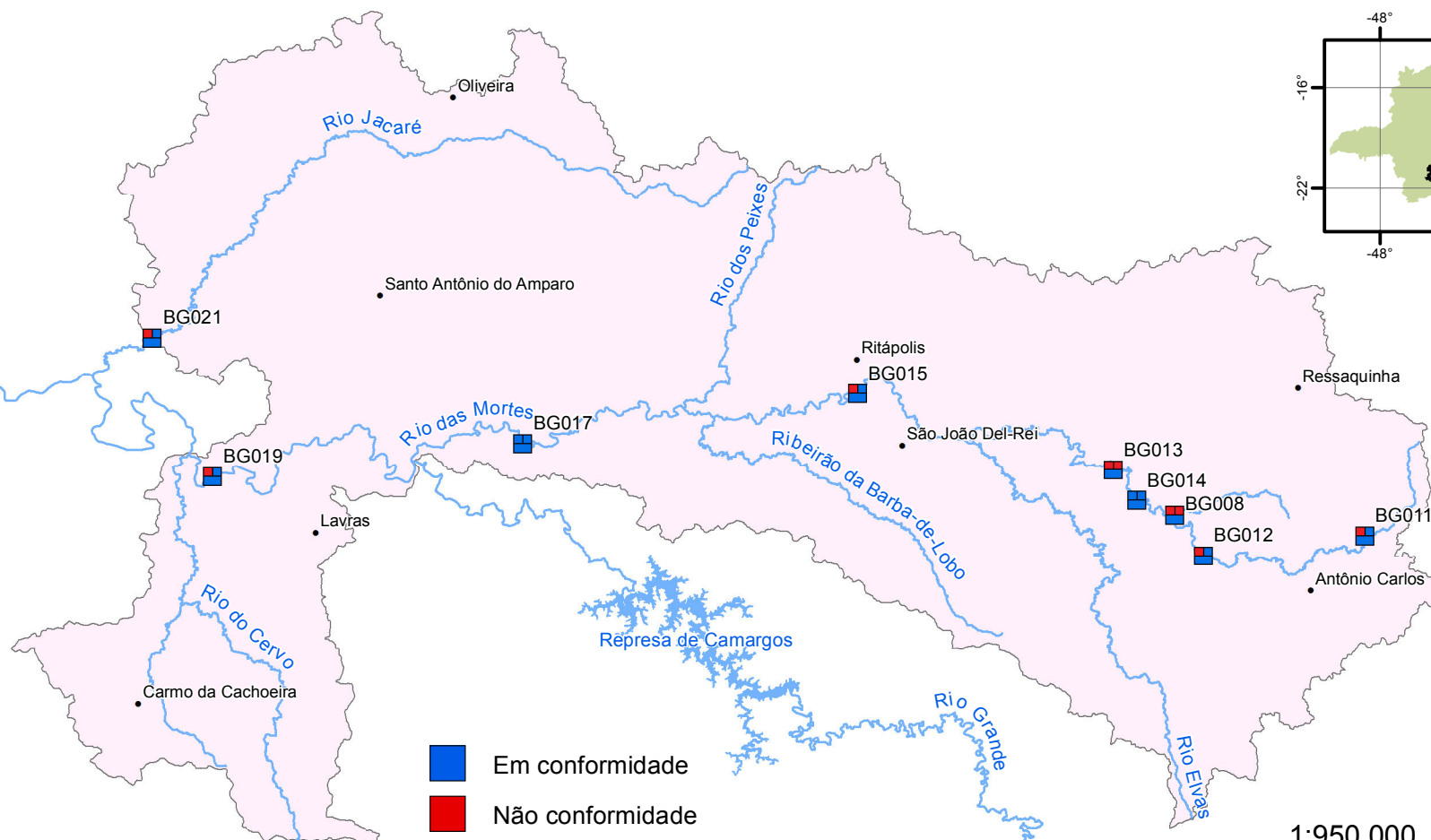
## LOCALIZAÇÃO



20°30'0"S

21°0'0"S

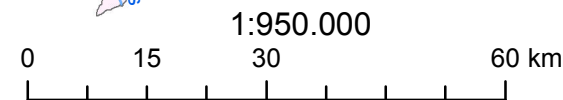
21°30'0"S



- Em conformidade
- Não conformidade

1	2
3	

Parâmetros indicativos :  
 1- Contaminação Fecal  
 (*Escherichia Coli*)  
 2 - Enriquecimento Orgânico  
 (P; DBO; NO<sub>3</sub><sup>-</sup>; NH<sub>3</sub>T)  
 3 - Presença de Substâncias Tóxicas  
 (As; CN<sup>-</sup>; Pb; Cu<sub>diss</sub>; Zn; Cr; Cd; Fenóis Totais; Hg)



Projeção: Latitude/Longitude  
 Datum SAD69  
 Fonte: Base Digital GeoMINAS / Prodemge, 1996  
 Dados de qualidade das águas: 2015 - IGAM  
 Execução: IGAM/2015

Curso d'água	Estações
Ribeirão Caieiro	BG008
Rio das Mortes	BG011, BG012, BG013, BG014, BG015 e BG017
Rio Grande	BG019
Rio Jacaré	BG021

45°30'0"W

45°0'0"W

44°30'0"W

44°0'0"W

43°30'0"W