

43°30'0"W 43°0'0"W 42°30'0"W 42°0'0"W 41°30'0"W 41°0'0"W

BACIA DO RIO SUAÇUI GRANDE - UPRGH DO4

PANORAMA DA QUALIDADE DAS ÁGUAS SUPERFICIAIS - TERCEIRO TRIMESTRE DE 2015

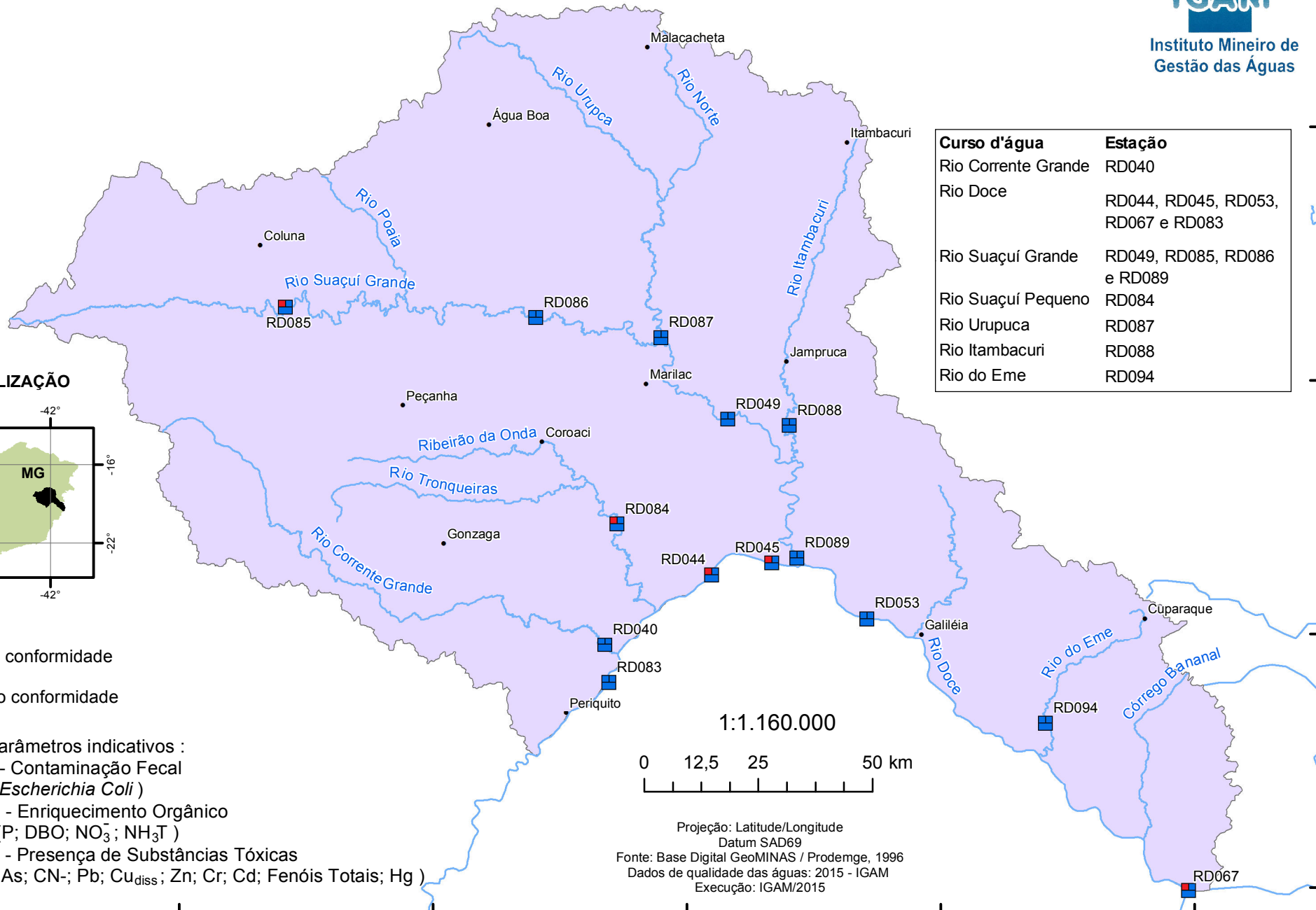


18°0'0"S
18°30'0"S
19°0'0"S
19°30'0"S

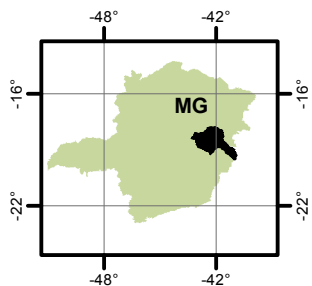
18°0'0"S
18°30'0"S
19°0'0"S
19°30'0"S



| Curso d'água | Estação |
|---------------------|------------------------------------|
| Rio Corrente Grande | RD040 |
| Rio Doce | RD044, RD045, RD053, RD067 e RD083 |
| Rio Suaçuí Grande | RD049, RD085, RD086 e RD089 |
| Rio Suaçuí Pequeno | RD084 |
| Rio Urupuca | RD087 |
| Rio Itambacuri | RD088 |
| Rio do Eme | RD094 |



LOCALIZAÇÃO



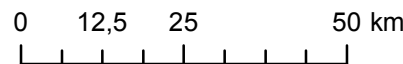
- Em conformidade
- Não conformidade

Parâmetros indicativos :

- 1- Contaminação Fecal (*Escherichia Coli*)
- 2 - Enriquecimento Orgânico (P; DBO; NO₃⁻; NH₃T)
- 3 - Presença de Substâncias Tóxicas (As; CN⁻; Pb; Cu_{diss}; Zn; Cr; Cd; Fenóis Totais; Hg)

| | |
|---|---|
| 1 | 2 |
| 3 | |

1:1.160.000



Projeção: Latitude/Longitude
Datum SAD69
Fonte: Base Digital GeoMINAS / Prodemge, 1996
Dados de qualidade das águas: 2015 - IGAM
Execução: IGAM/2015

43°30'0"W 43°0'0"W 42°30'0"W 42°0'0"W 41°30'0"W 41°0'0"W