

45°30'0"W

45°0'0"W

44°30'0"W

44°0'0"W

BACIAS DOS RIOS JEQUITÁI E PACUÍ - UPGRH SF6

PANORAMA DA QUALIDADE DAS ÁGUAS SUPERFICIAIS

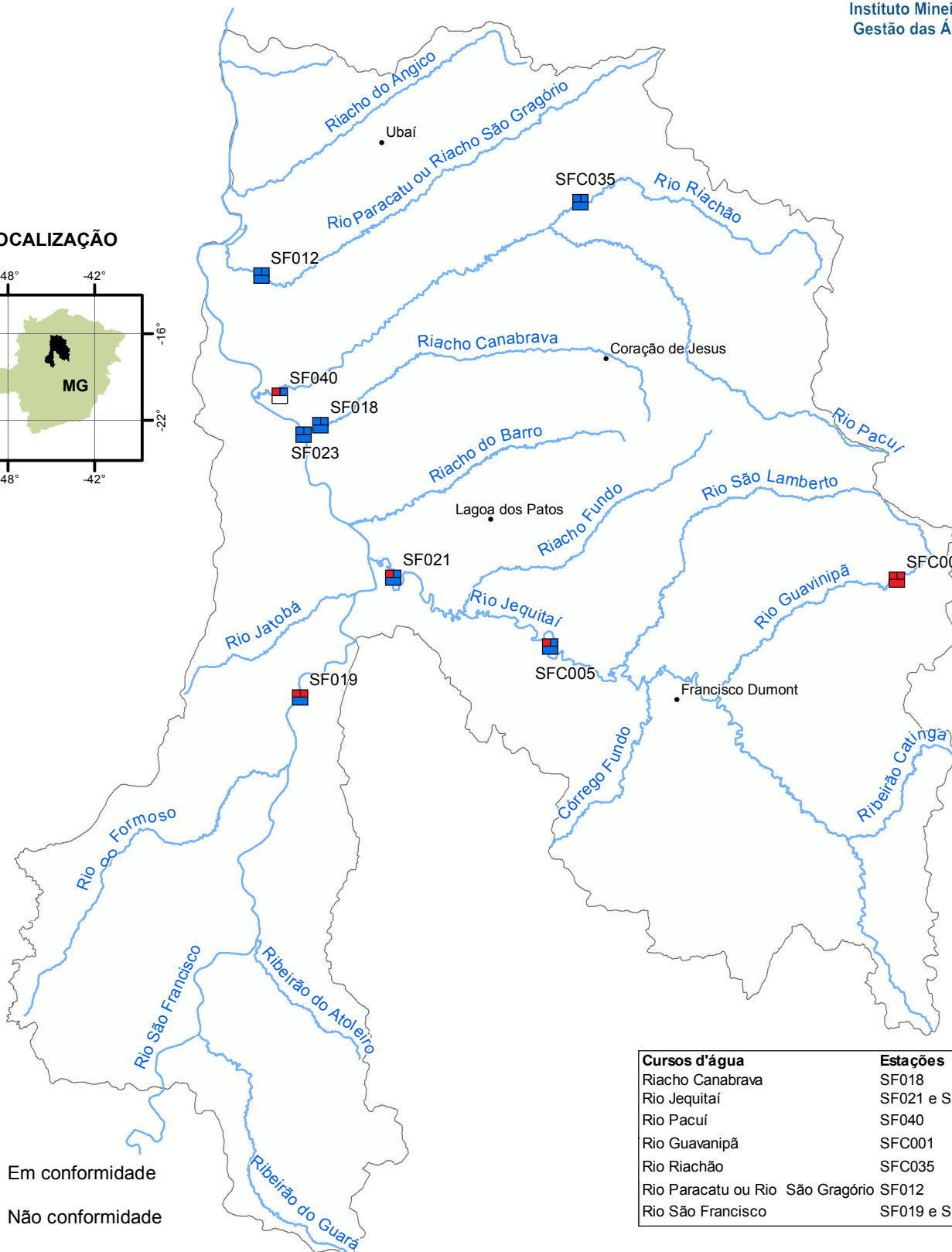
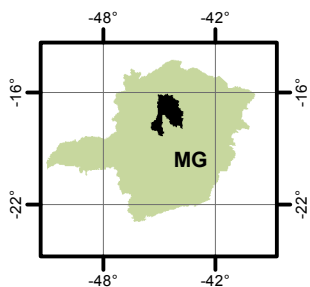
SEGUNDO TRIMESTRE DE 2015



Instituto Mineiro de
Gestão das Águas



LOCALIZAÇÃO



- Em conformidade
- Não conformidade
- Ausência de Resultados


Cursos d'água	Estações
Riacho Canabrava	SF018
Rio Jequitai	SF021 e SFC005
Rio Pacuí	SF040
Rio Guavinipã	SFC001
Rio Riachão	SFC035
Rio Paracatu ou Rio São Gragório	SF012
Rio São Francisco	SF019 e SF023

Parâmetros indicativos :

- 1- Contaminação Fecal (*Escherichia Coli*)
- 2 - Enriquecimento Orgânico (P; DBO; NO₃⁻; NH₃T)
- 3 - Presença de Substâncias Tóxicas (As; CN⁻; Pb; Cu_{dis}; Zn; Cr; Cd; Fenóis Totais; Hg)

1	2
3	

1:1.200.000



Projeção: Latitude/Longitude
Datum SAD69

Fonte: Base Digital GeoMINAS / Prodemge, 1996
Dados de qualidade das águas: 2015 - IGAM
Execução: IGAM/2015

45°30'0"W

45°0'0"W

44°30'0"W

44°0'0"W

16°0'0"S

16°30'0"S

17°0'0"S

17°30'0"S

18°0'0"S

18°30'0"S

16°0'0"S

16°30'0"S

17°0'0"S

17°30'0"S

18°0'0"S

18°30'0"S